

*Data Book of Hakuba Village*

# 白馬村村勢要覽 統計資料 2025

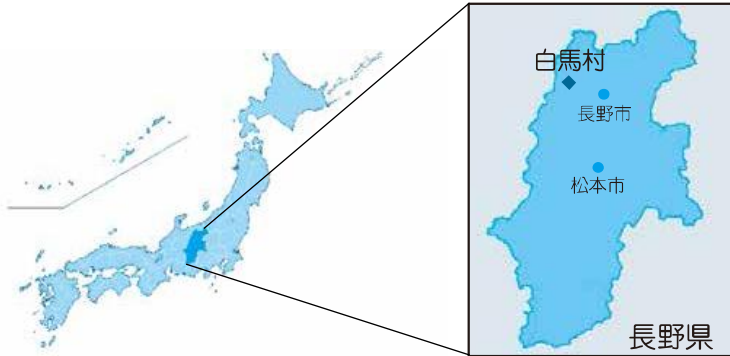


長野県 白馬村

# 白馬村プロフィール

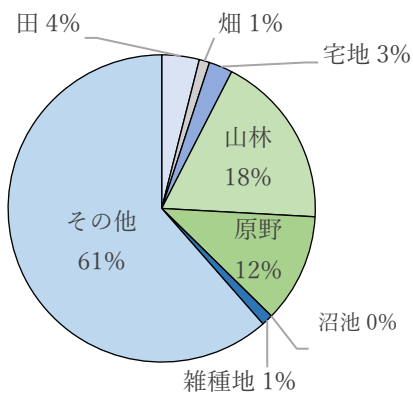
## 1. 位置・地形

### ■位置・大きさ■



面積	189.36k m <sup>2</sup>
周囲	65.5km
南北	16.8km
東西	15.7km
北緯	36度 36分 50秒～ 36度 46分 3秒
東緯	137度 45分 6秒～ 137度 56分 29秒
標高	617m～2932m

### ■地目別面積■



白马村は、長野県の北西部に位置し、周囲 65.5km、南北 16.8km、東西 15.7km の盆地であり、南は佐野坂峠の分水嶺で大町市と、西は北アルプス白马連峰で富山県に境を接し、北は小谷村、東は大町市美麻、長野市鬼無里に隣接しています。地域の中央部を南北にフォッサマグナが走っており、この大断層地帯に白马連峰から流れ出す河川によって扇状地が形成されています。

村の南部から北部へ曲折しながら流れる姫川は、白马村の南端佐野坂に源を発し、東西山地より流れる支流谷地川・平川・松川・楠川などと合流し、遠く日本海へ及んでいます。

西側白马連峰一帯は酸性火成岩類で形成されており、急峻な山岳美をみせ登山・ハイキング・スキー場等観光資源となっています。

また、東側山地は第三紀層で、柔らかな砂岩・凝灰岩などで構成されており、一部観光開発が進んでいますが、豊かな造林地帯となっています。

令和7年1月1日現在 (単位: m<sup>2</sup>)

総数	田	畑	宅地	山林	原野	沼地	雑草地	その他
189,360,000	7,411,423	2,056,653	4,832,579	34,723,535	22,807,723	59	2,257,548	115,293,521

資料 税務課(その他には山岳地帯、河川を含む)

## 2. 村章・村木・村花

### ■村章■


村章は白马村のかしら文字「ハ」と「ク」を図案化し白马連峰の山と村民の融和を円で発展する白马村を表徴している



■村木■  
こぶし



■村木■  
おおよまざくら



■村花■  
かたくり

# 3. 気象・気候

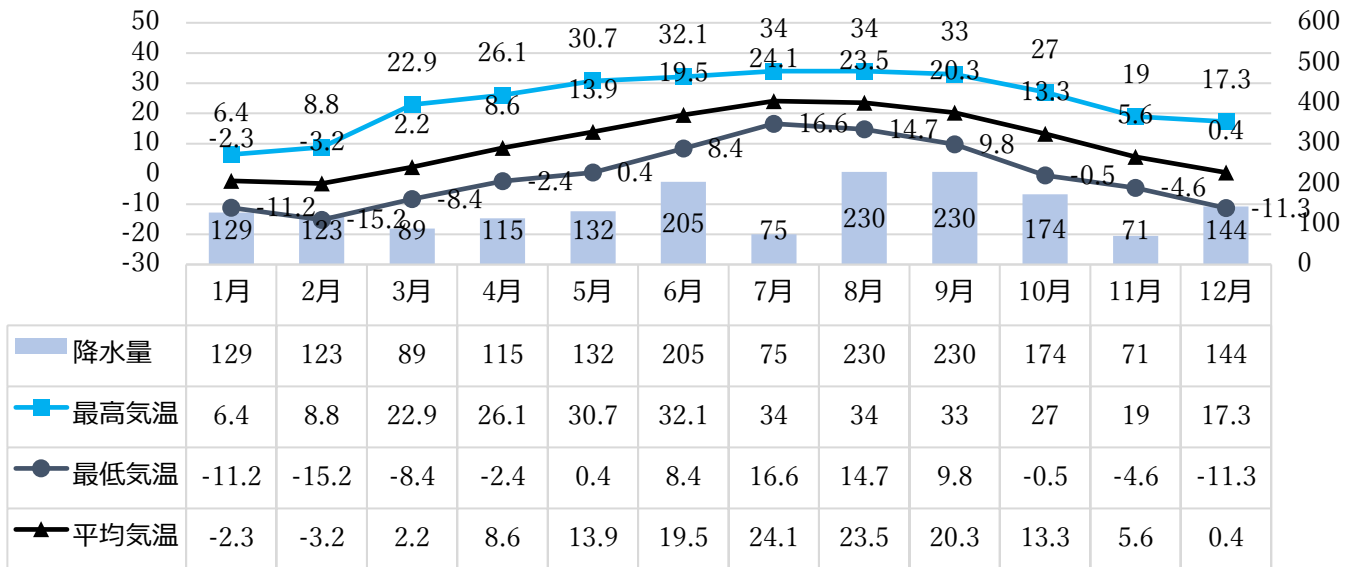
## 概要

白馬村は日本の屋根といわれている北アルプスを背にして標高約700mの高地に位置しています。

冬の寒さの厳しい時期もありますが、近年は暖冬が続き、以前に比べ降雪量は減少しています。一方、夏は盆地状をなしている地形から、日中の気温は都会と変わらないものの、夜間は数市区過ぎしやすい気候となっています。

年間の降水量は1800~2200mmで、これは背後に3000m級の北アルプスがあるため気象の変化が起きやすいのと、冬の降雪のためといわれています。平均気温は10℃前後ですが、冬の1~2月には-20℃に近づく日もあります。夏は30℃以上になることもあり、寒暖の差が激しく、年間を通じて晴天が少ないために日照時間も短い傾向にあります。

## 令和7年 月別 最高・最低・平均気温、降水量



## 月別最深積雪

年	前年		その年			
	11月	12月	1月	2月	3月	4月
H24	0	30	64	77	43	7
H25	8	54	82	114	84	1
H26	17	46	57	89	45	0
H27	0	93	117	130	118	0
H28	15	11	42	73	6	0
H29	0	10	84	90	77	0
H30	31	41	60	56	31	0
H31/R1	0	13	71	56	15	5
R2	0	2	15	28	27	1
R3	0	38	74	49	3	0
R4	14	53	93	102	80	0
R5	0	42	55	49	7	0
R6	16	29	34	41	42	0
R7	18	68	103	121	97	0

## 観測極地

最高気温 (S53.11~現在)	36.2℃	平成6年8月16日
最低気温 (S53.11~現在)	18.7℃	昭和56年1月31日
最高雨量 (S51.4~現在)	188mm	平成7年7月11日
1時間の最大降水量 (S51.4~現在)	68.5mm	令和4年8月6日
最高積雪 (S55.11~現在)	187cm	昭和55年12月28日



# 4. 白馬村のあゆみ

昭和 31 年 9 月 30	神城村と北城村が合併し白馬村となる	23 年 3 月	白馬村第 4 次総合計画(後期計画)策定
11 月	初代白馬村長に太田新助氏が当選	4 月	ケーブルテレビ白馬開局
32 年 5 月	第 1 回白馬村議会議員選挙 議長に北沢幸義氏が就任	24 年 2 月	2012 ジャパンパラリンピッククロスカントリー競技大会開催
8 月	大糸線前線開通	7 月	B&G 海洋センタープールリニューアルオープン
33 年 12 月	八方尾根に白馬ケーブルが架設される 白馬村に初めてテレビが入る	9 月	白馬スキーの日(2月 8 日)制定
34 年 4 月	白馬中学校完成、開校	25 年 2 月	白馬村キャラクター 「ヴィクトワール・シュヴァルブラン・村男Ⅲ世」がデビュー
35 年 7 月	佐野民宿で学生の合宿始める 学生村の始まり	10 月	白馬村社協デイサービスセンター「岳の湯」開設
39 年 12 月	国民宿舎八方池山荘完成	26 年 2・3 月	ソチ冬季オリンピック・パラリンピックに白馬村関係選手 6 名 が 出場
42 年 9 月	白馬村章決定	4 月	渡部暁斗選手に村民栄誉賞(第 2 号)を授与 (ソチオリンピックノルディック複合銀メダル)
11 月	白馬村合併 10 周年記念式典		上村愛子選手にスポーツ特別功労賞(第 1 号)を授与 (フリースタイルモーグル 5 大会連続入賞)
46 年 3 月	南部保育所完成	11 月	長野県神城断層地震災害の発生
50 年 3 月	中部・北部保育所完成	27 年 9 月	白馬高校公営塾を開講
51 年 3 月	白馬村総合計画策定	28 年 3 月	白馬村第 5 次総合計画策定
9 月	合併 20 周年記念式典	4 月	白馬高校国際観光科開科
53 年 8 月	白馬いこいの杜竣工	10 月	白馬村村制施行 60 周年記念式典
54 年 9 月	白馬村役場新庁舎完成	11 月	震災復興村営住宅竣工(堀之内地区・三日市場地区・白馬町地区)
11 月	白馬村民憲章制定	29 年 2 月	第 72 回国民体育大会冬季大会(長野県銀嶺国体)スキー競技開催
56 年 1 月	未曾有の豪雪で家屋の破損あいつぐ	30 年 2・3 月	平昌冬季オリンピック・パラリンピックに白馬村関係選手 5 名 が 出場
8 月	白馬村多目的研修集会所施設完成	4 月	渡部暁斗選手にスポーツ特別功労賞を授与
57 年 7 月	静岡県河津町と姉妹都市提携	12 月	白馬村学校給食センター完成
8 月	図書館開設	令和元年 7 月	藤本副村長退任
10 月	白馬岳頂上庁舎完成	8 月	JOC ジュニアオリンピックカップ/ 2019 年全国ユース選抜マウンテンバイク大会開催
59 年 3 月	財団法人白馬村振興公社設立		レヒ村公式代表団表敬訪問
10 月	和歌山県太地町と姉妹都市提携	10 月	台風 19 号災害へ職員派遣 唐松沢雪渓が日本国内で 7 番目の現存氷河と確認される
60 年 3 月	姫川源流「名水百選」に選ばれる 白馬小谷清掃センター完成	令和 2 年 5 月	Snow Peak LAND STATION HAKUBA 開業
61 年 3 月	白馬村第 2 次総合計画策定	7 月	長野県旅館ホテル組合会白馬支部と 「白馬村災害時における宿泊施設の臨時避難所使用に関する 協定」締結
8 月	白馬村合併 30 周年記念式典	9 月	記録的小雪により大雪ルート通行止め
10 月	白馬大橋完成	10 月	B&G 体育館改修工事完了
62 年 8 月	村道 0105 号線「日本の道百選」に選定	令和 3 年 1 月	長野県新型コロナウイルス感染症・感染警戒レベル 5 の指定を 受ける
平成元年 10	ふれあいの杜完成	令和 4 年 2 月	北京オリンピック・パラリンピックに白馬村関係選手 5 名 が 出場
3 年 6 月	1998 年冬季五輪開催地「長野」に決定	4 月	渡部暁斗選手にスポーツ特別功労賞を授与
4 年 12 月	白馬ジャンプ競技場完成	7 月	村長選挙 丸山俊郎氏当選
5 年 11 月	保健福祉ふれあいセンター完成	令和 5 年 1 月	東海大学 1 年生の花岡寿哉選手が白馬村初の箱根駅伝に 出場
8 年 3 月	白馬村第 3 次総合計画策定	4 月	白馬村観光大使に国本梨紗氏が就任
8 月	道の駅白馬完成	10 月	白馬村が UNWTO (国連世界観光機関) ベスト・ツーリズム ビレッジに選出
9 月	白馬村合併 40 周年記念式典	11 月	白馬村観光大使に上村愛子氏が就任
10 年 2 月	第 18 回長野オリンピック冬季競技場大会	12 月	みそら野地区黒豆沢において土砂災害発生
3 月	第 7 回長野パラリンピック冬季競技大会	令和 6 年 8 月	永原悠路選手がスケートボード競技で 2024 年夏季パリ・ オリンピックに 出場
4 月	ウイング 21 完成 上村愛子さん・丸山直也さんに白馬村スポーツ栄誉賞を授与	11 月	11 月 22 日を「白馬・小谷地震防災の日」に制定
7 月	ノルウェービレッジにオリンピック記念館オープン	12 月	子ども第三の居場所『はくばのそらいろ』が開設
10 月	白馬村図書館開設	令和 7 年 1 月	杓子沢雪渓・不帰沢雪渓が日本国内で 8 番目・9 番目の現存 氷河と確認される
11 年 4 月	まちづくり環境色彩計画を策定	4 月	白馬村議会議員選挙(無投票)
8 月	青鬼地区 棚田百選に認定	11 月	デジタル地域通貨『アルプス Pay』運用開始
12 年 6 月	子育て支援ルーム開設	令和 8 年 3 月	白馬村第 6 次総合計画策定
12 月	青鬼地区が重要伝統的建造物群保存地区に選定される		
7 月	オーストリア レヒ村と友好協定締結		
14 年 8 月	ドイツ オーバーガイゼンタル市と友好都市協定締結		
15 年 10 月	白馬小谷任意合併協議会設立		
16 年 4 月	白馬村観光局発足		
7 月	白馬小谷任意合併協議会解散		
17 年 2 月	2005 年スペシャルリンピック(SO)冬季世界大会開催		
18 年 3 月	白馬村第 4 次総合計画策定		
9 月	白馬村合併 50 周年記念式典		
19 年 4 月	しろうま保育園開園		
20 年 6 月	上村愛子選手に村民栄誉賞(第 1 号)を授与 (2007-2008W 杯総合優勝)		
21 年 4 月	白馬村乗合タクシー「白馬ふれ愛号」運行開始		
22 年 2・3 月	バンクーバー冬季オリンピック・パラリンピックに 白馬村関係選手 8 名が 出場		

## 人口

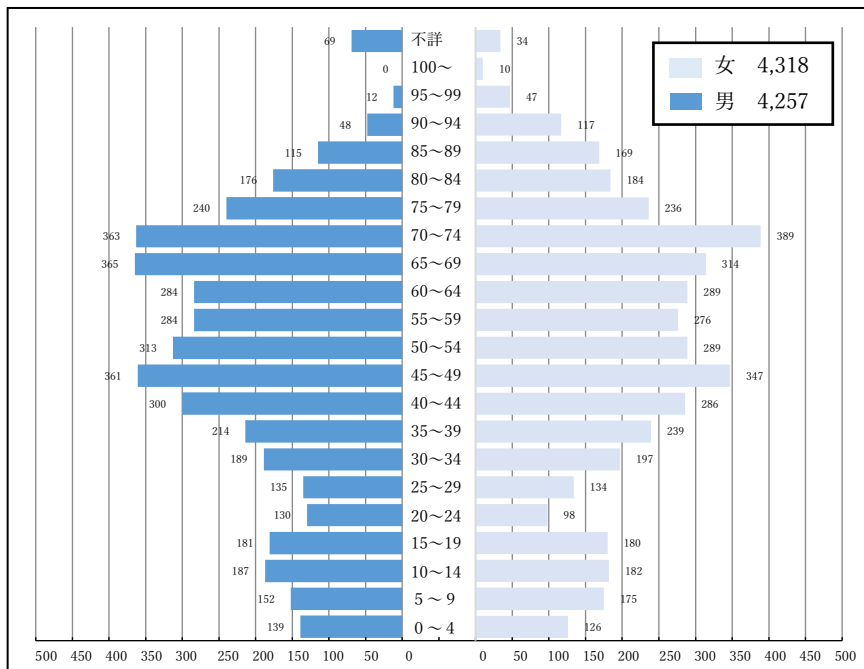
### 人口・世帯数

(令和7年4月1日現在)

世帯数(世帯)	人口総数(人)	男(人)	女(人)
4,728	8,908	4,493	4,415

### 人口ピラミッド(5歳階級別)

令和2年国勢調査



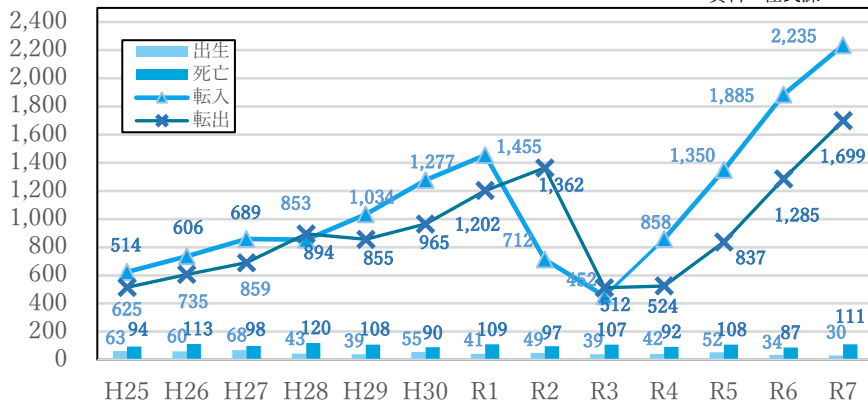
### 地区別人口・世帯数

(令和7年4月1日現在)

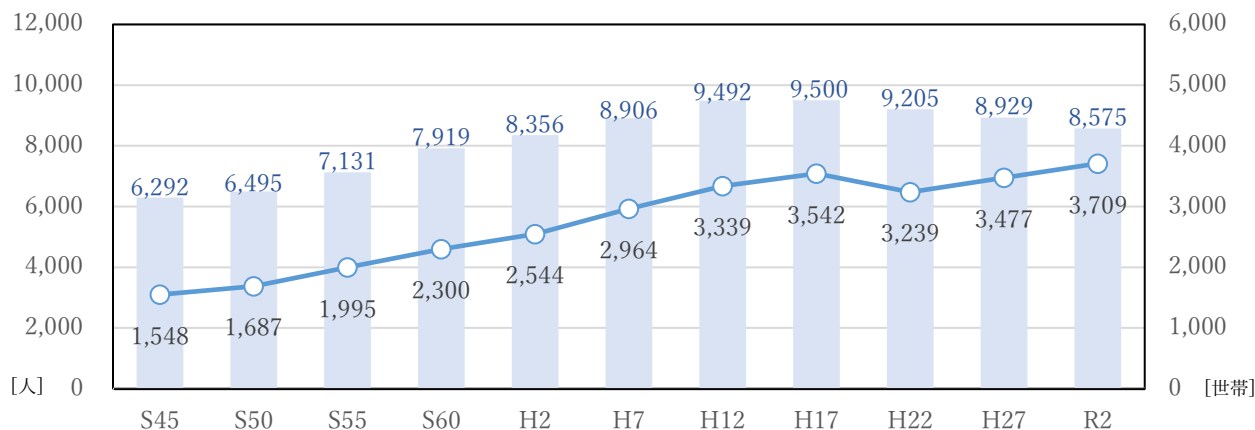
行政区名	世帯数	男	女	人口
内山	22	27	19	46
佐野	138	154	149	303
沢渡	97	125	114	239
三日市場	39	46	48	94
堀之内	87	85	111	196
飯田	527	424	484	908
飯森	204	202	218	420
めいてつ	197	219	211	430
神城計	1,311	1,284	1,352	2,636
深空	280	264	266	530
八方口	215	202	210	412
瑞穂	197	199	173	372
八方	395	323	312	635
落倉	117	105	97	202
切久保	64	67	71	138
新田	187	195	175	370
森上	183	185	194	379
塩島	74	77	88	165
通	6	9	6	15
立の間	4	4	2	6
青鬼	6	6	8	14
野平	21	26	22	49
大出	129	140	137	276
白馬町	385	378	362	740
蕨平	79	87	84	171
嶺方	28	29	25	54
エコーランド	223	195	155	350
どんぐり	65	52	52	104
みそら野	469	473	470	943
和田野	259	171	134	305
山麓	31	22	20	42
北城計	3,417	3,209	3,063	6,272
合計	4,728	4,493	4,415	8,908

### 人口動態(単位:人)

資料:住民課



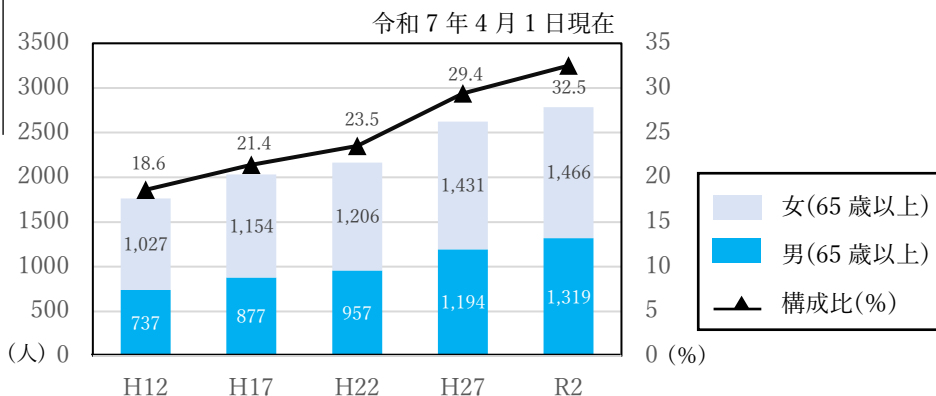
### 世帯数と人口の推移



福祉・保健衛生

■高齢者人口の推移■

資料：国勢調査



■医療施設・従業者数■

令和7年4月1日現在

	施設数	医師数
医院	6	9
歯科医院	2	2
整骨院	2	-

■後期高齢者医療保険者数と医療給付費■

区分	平成29年度	平成30年度	平成31年度	令和2年度	令和3年度	令和4年度	令和5年度	令和6年度
被保険者数(人)	1,251	1,278	1,331	1,322	1,397	1,451	1,484	1,523
医療給付費(円)	893,314,731	902,133,507	899,198,560	995,117,024	1,016,667,916	1,036,389,309	1,048,214,382	1,108,453,807

■国民健康保険加入状況及び保険給付状況の推移■

年度	加入世帯数	世帯加入率	被保険者数	被保険者加入率	保険税総額	療養の給付等		高額療養費	
						件数	給付費	件数	給付費
単位	世帯	%	人	%	千円	件	千円	件数	千円
R2	1712	42.8	2,850	33.3	225,771	29,534	687,045	1,280	68,600
R3	1684	42.4	2,755	32.6	228,698	30,708	766,237	1,376	81,456
R4	1,841	43.8	2,846	33.4	109,667	31,963	799,778	1,311	87,391
R5	2,044	45.9	3,015	34.5	101,711	32,362	857,619	1,514	100,627
R6	2,211	46.7	3,109	34.9	98,296	31,577	815,918	1,593	100,845

保育・教育

■保育施設概要■

令和7年4月1日現在

名称	職員数	総園児数	0~2歳児	3歳児	4歳児	5歳児	定員
認定こども園しろま保育園	25	150	46	33	32	39	180

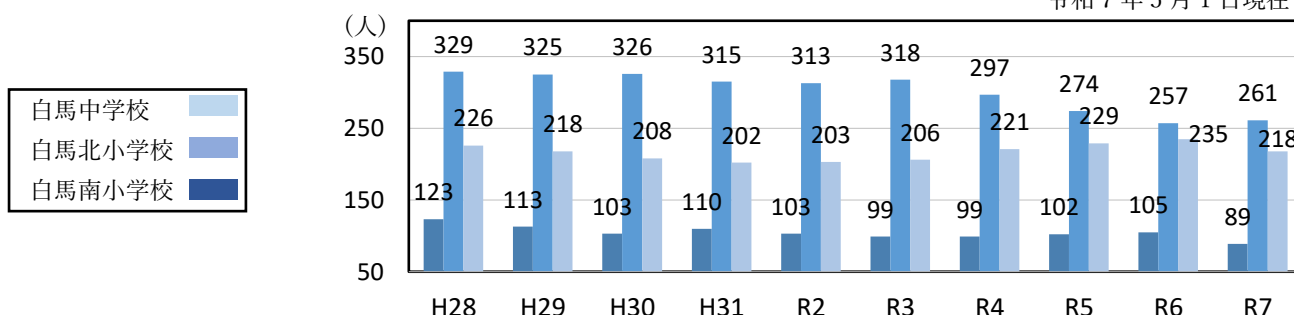
■学校施設概要■

令和7年5月1日現在

学校名	創立年月日	学級数	教員数	職員数	児童生徒数			校舎面積(m <sup>2</sup> )	体育館面積(m <sup>2</sup> )	運動場面積(m <sup>2</sup> )
					総数	男	女			
白馬南小学校	M.22.4.1	8	18	2	89	49	40	2,912	1,003	8,825
白馬北小学校	M.23.4.1	14	34	5	261	126	135	5,443	1,383	7,680
白馬中学校	S.33.5.1	10	29	3	218	111	107	5,612	1,237	14,218

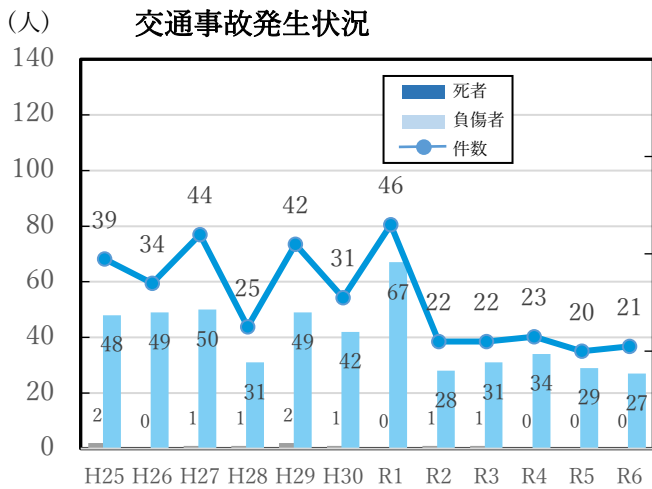
■小中学校児童・生徒数の推移■

令和7年5月1日現在

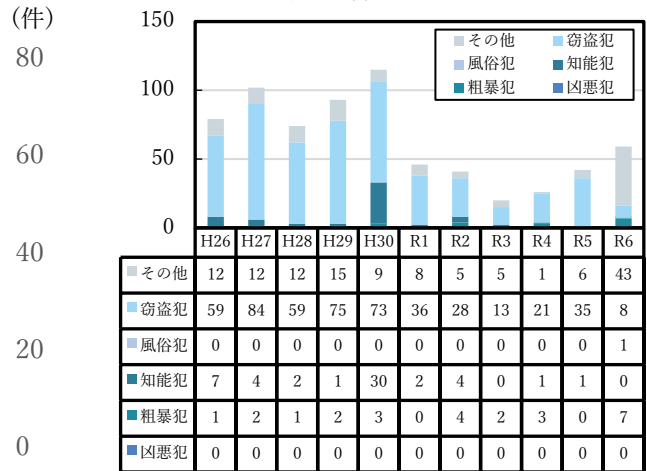


生活環境

防犯

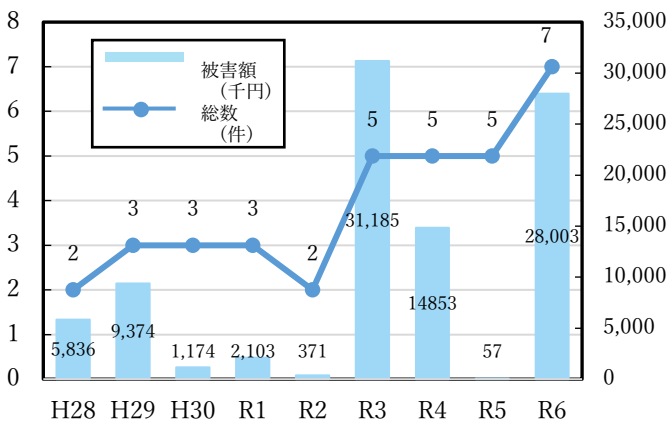


刑法発生件数

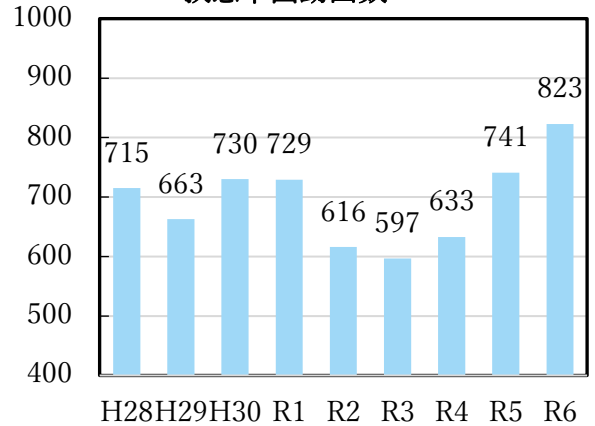


防災

火災件数・被害額の推移



救急車出動回数



道路現況 国・県道

種別	路線名	村内区間	延長(m)		
			総数	舗装	改良済
国道	148号	佐野坂～松沢	14,854.0	14,854.0	14,854.0
	406号	白馬町～白沢	11,374.3	11,374.3	11,374.3
県道	白馬美麻線	飯森～峠	5,820.9	5,820.9	5,820.9
	白馬岳線	白馬町～猿倉	10,054.2	10,054.2	6,239.1
	千国北城線	落倉～森上	5,153.2	5,153.2	4,948.8

村道

令和7年4月1日現在

種別	路線数	総数	延長(m)		未提供区間(m)
			舗装部分(含簡易)	改良済	
総数	560	311,154	184,553	169,374	9,981
1級	10	23,553	22,655	21,529	2,078
2級	19	27,630	22,781	22,038	89
その他	531	260,667	139,116	125,807	7,813

自動車保有台数

各年4月1日現在

年	貨物車	乗合車	乗用車	特種車	小型・軽	軽自動車	合計	1人当り	1世帯当り
H29	623	173	4,246	327	321	4,001	9,691	1.11	2.47
H30	617	177	4,247	338	343	4,056	9,778	1.09	2.43
H31	615	183	4,276	333	359	4,079	9,845	1.09	2.31
R2	635	188	4,335	336	145	4,121	9,760	1.11	2.35
R3	638	178	4,214	350	158	4,118	9,656	1.12	2.41
R4	632	163	4,131	343	168	4,114	9,551	1.13	2.4
R5	648	155	4,085	342	171	4,156	9,557	1.12	2.28
R6	684	162	4,317	346	177	4,406	10,092	1.13	2.13

配水状況

令和7年4月1日現在

給水人口(人)	給水口数(戸)	年間配水量(m³)	一日最大配水量(m³)	普及率(%)	有水率(%)
8,759	5,893	2,734,772	11,060	99.2	48.99

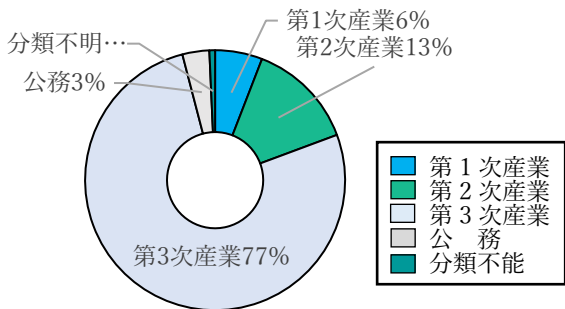
下水道普及状況

令和7年4月1日現在

処理面積	行政人口(人)	処理区域内人口(人)	普及率(%)	水洗化人口(人)	加入率(%)	総管渠延長(km)
453	8,908	6,870	77.1	5,832	84.9	107

## 産業

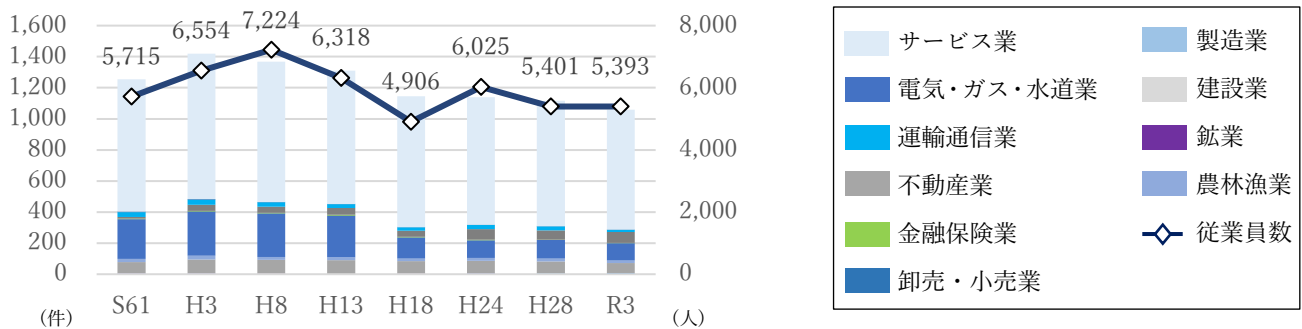
### 産業大分類別就業人口数



令和2年国勢調査(単位:人)

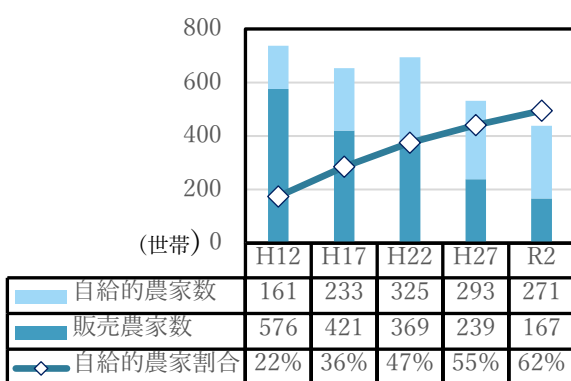
総数(人)	4,388	就業率(%)	51.1
第1次産業	267	第3次産業	3,478
農業	261	卸・小売業	499
林業	6	金融・保険・不動産業	105
第2次産業	611	運輸・通信業	327
鉱業	4	電気・ガス・水道業	13
建設業	399	サービス業	2,382
製造業	208	公務	152
		分類不能	32

### 産業分類別事業所数及び従業員数の推移

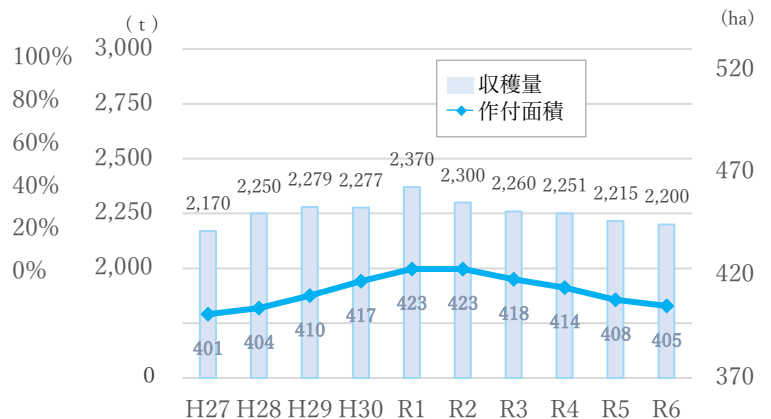


	S61	H3	H8	H13	H18	H24	H28	R3
事業者数(総数)	1,261	1,426	1,367	1,311	1,145	1,140	1,117	1,140
従業員数(総数)	5,715	6,554	7,224	6,318	4,906	6,025	5,401	5,401

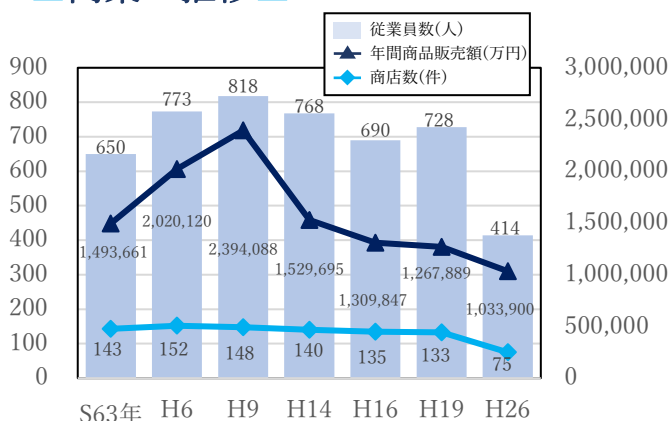
### 販売・自給的別農家数



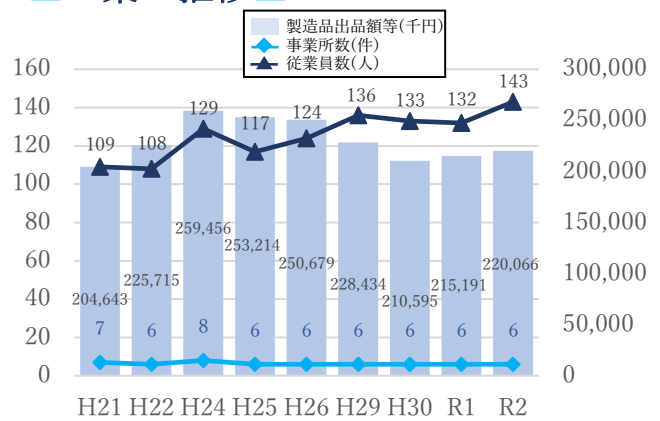
### 米の作付け面積及び収穫量



### 商業の推移



### 工業の推移

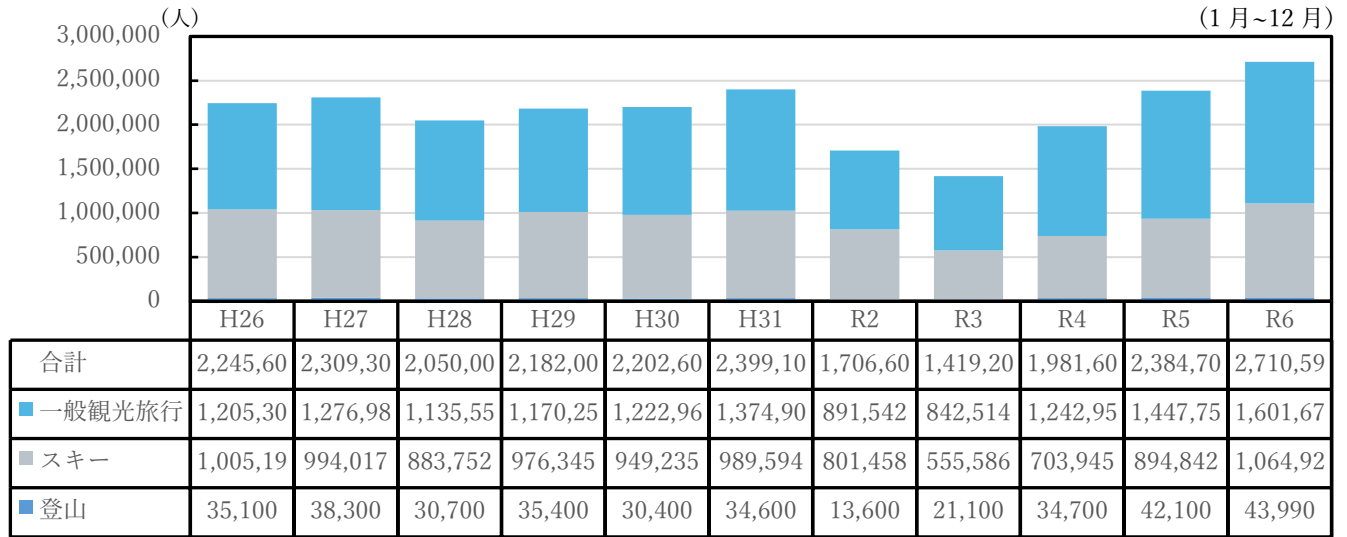


※経済構造統計(2019年-)に統合・再編

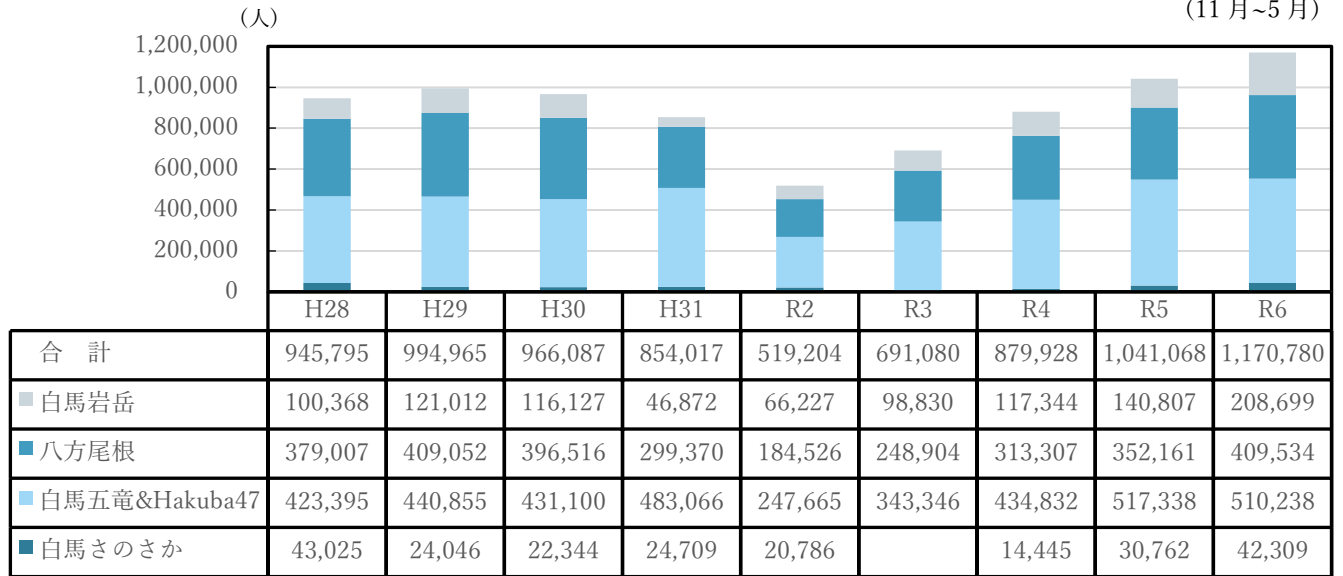
※平成27年工業統計は平成28年経済センサスの実施に伴い休止  
※令和2年に経済センサスに統合・再編

観光

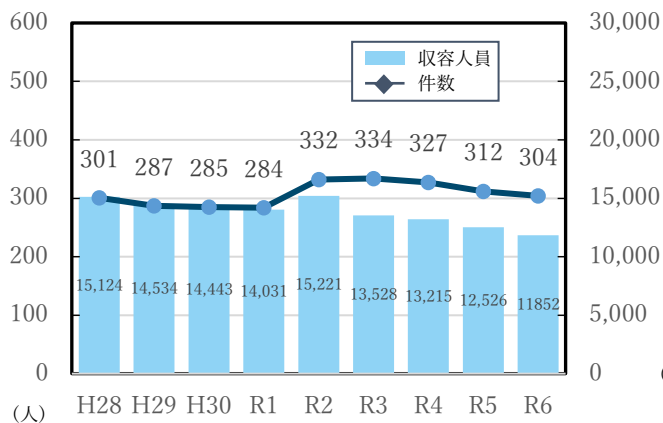
■ 目的別観光客数推計 ■



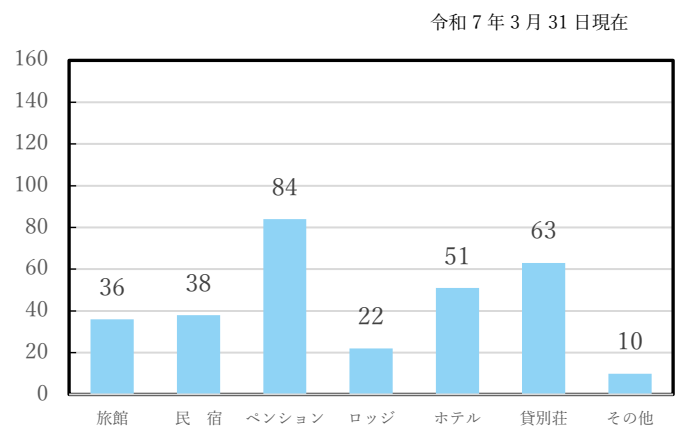
■ スキー場別入込数 ■



■ 白馬村観光局加盟施設 ■

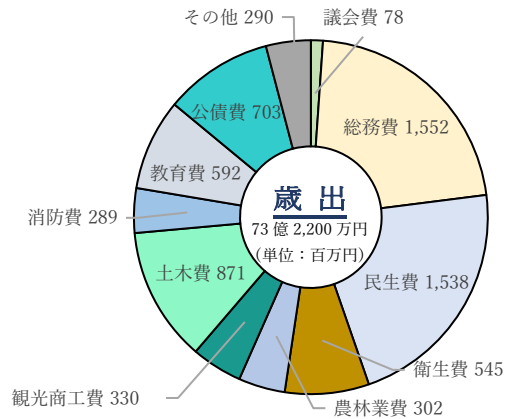
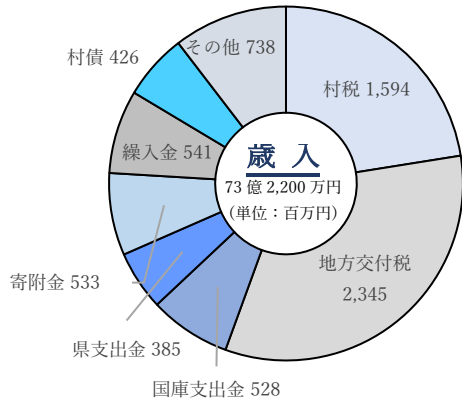


■ 宿泊施設別数 ■



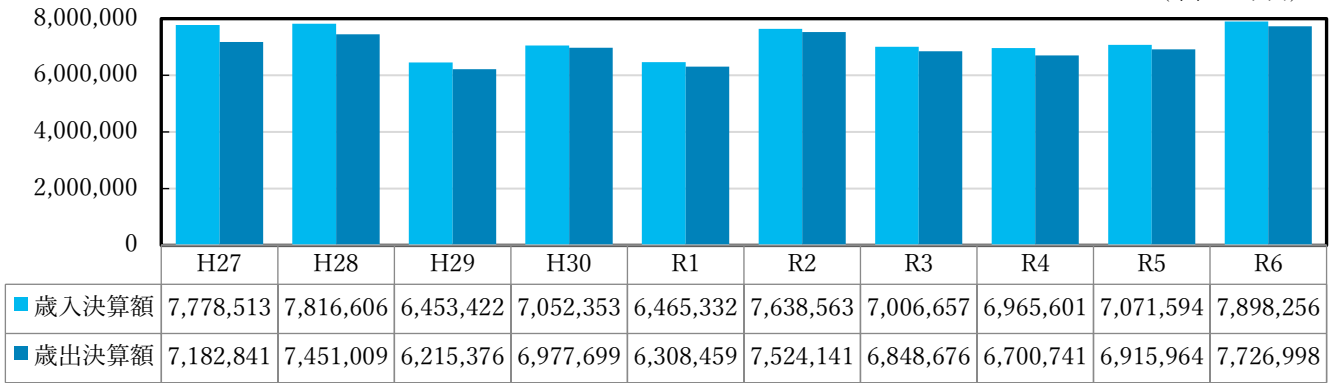
財政

令和7年度一般会計予算



一般会計決算の推移

(単位：千円)



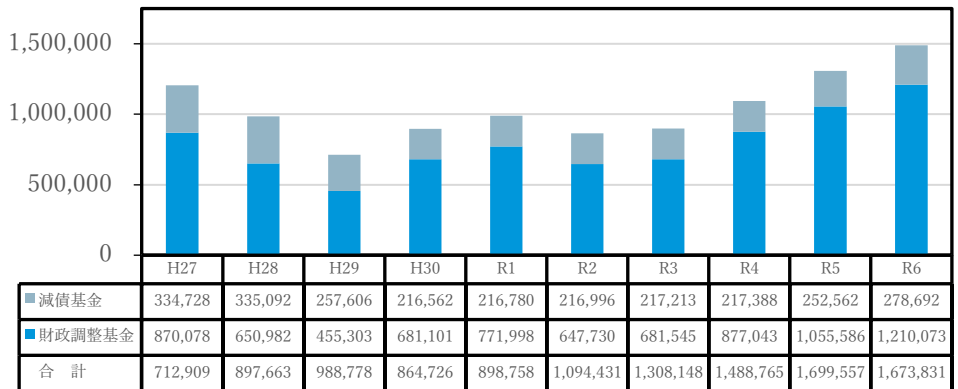
令和7年度特別会計予算

(単位：千円)

国民健康保険事業	1,135,100
後期高齢者医療事業	143,100

基金残高の推移

(単位：千円)



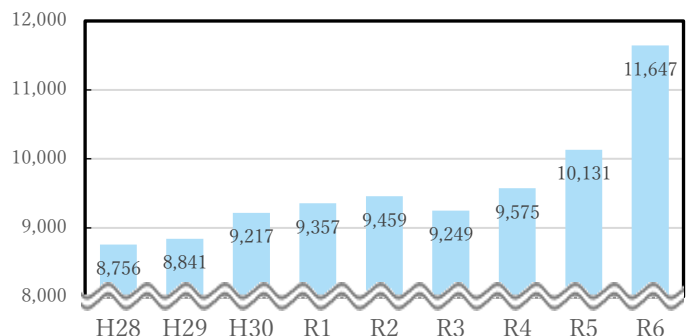
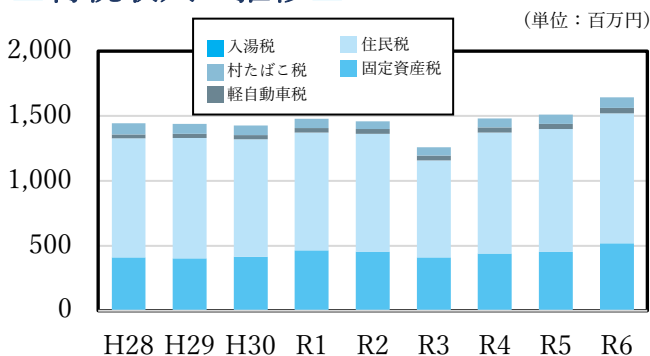
令和7年度事業会計予算

(単位：千円)

水道事業	503,126
下水道事業	1,015,037

村民所得の推移

(単位：百万円)



宣言・百選・文化財

■白馬村の宣言■

宣言名	宣言年月	宣言名	宣言年月
交通安全宣言	昭和 57 年 3 月	青色申告宣言・振替納税推進の村宣言	平成 10 年 3 月
暴力追放宣言都市	昭和 59 年 11 月	白馬スキー伝来 100 年宣言	平成 24 年 9 月
非核平和白馬村宣言	昭和 63 年 6 月	COOL CHOICE(賢い選択)宣言	平成 29 年 6 月
白馬の景観を守り・育て・創造する宣言	平成 2 年 3 月	気候非常事態宣言	令和 元年 12 月
人権尊重の村宣言	平成 6 年 9 月	ゼロカーボンシティ宣言	令和 2 年 2 月

■白馬村の百選■

名前	場所	選 定 年 月 日	主催
名水百選	姫川源流湧水	昭和 60 年 3 月	環境省
日本の道百選	村道 0105 号線(新田から八方間)	昭和 62 年 8 月	建設省
棚田百選	青鬼地区	平成 11 年 8 月	農林水産省
関川・姫川水百選	姫川源流と親海湿原	平成 8 年 12 月	北陸地方建設局高田工事事務所
信州のサンセットポイント百選	大出吊橋/青鬼地区	平成 11 年 10 月	長野県観光協会
長野県の自然百選	白馬連山と風吹大池	昭和 62 年 12 月	朝日新聞・長野県
遊歩百選	白馬小径	平成 14 年 9 月	読売新聞
日本百名山	白馬岳/五竜岳	平成 3 年 7 月	

■国・県 重要文化財・天然記念物等■

指定種別	指定年月日	名称	場所	備考
重要文化財	S30.2.2	神名社(神明社本殿・諏訪社本殿)	白馬村大字神城三日市場	2棟天正16年建
特別天然記念物	S27.3.29	白馬連山高山植物帯	白馬連峰一帯	
重要伝統的建造物群保存地区	H12.12.4	白馬村青鬼伝統的建造物群保存地区	白馬村大字北城青鬼	面積 59.7ha
県宝	S52.3.31	銅製御正体(弘安9年銘)	白馬村大字神城三日市場	2面
県指定天然記念物	S39.8.20	八方尾根高山植物帯	白馬村大字北城八方	
県特別遺跡	S53.6.16	船山遺跡	白馬村大字北城蕨平	
特別天然記念物	S30.2.15	ニホンカモシカ	種指定	
特別天然記念物	S30.2.15	ライチョウ	種指定	
天然記念物	S40.5.12	イヌワシ	種指定	
天然記念物	S50.6.26	ヤマネ	種指定	
県指定天然記念物	S50.11.4	ホンデオコジョ	種指定	
県指定天然記念物	S50.11.4	ホンシュウモモンガ	種指定	
県指定天然記念物	S50.2.24	クモマツマキチョウ	種指定	
県指定天然記念物	S50.2.24	ヤリガタケシジミ	種指定	
県指定天然記念物	S50.2.24	ベニヒカゲ	種指定	
県指定天然記念物	S50.2.24	クモマベニヒカゲ	種指定	
県指定天然記念物	S50.2.24	コヒオドシ	種指定	
県指定天然記念物	S50.2.24	タカネヒカゲ	種指定	
県指定天然記念物	S50.2.24	オオイチモンジ	種指定	

■白馬村指定文化財■

指定種別	指定年月日	名称	場所	備考
天然記念物	S49.10.1	長谷寺の老杉郡	飯森	杉5本
	S49.10.1	細野諏訪神社の大杉	八方	1本
	S49.10.1	貞麟寺の枝垂れ桜(エドヒガンザクラ)	沢渡	1本
	S49.10.1	ヒメギフチョウ	種指定	
	S49.10.1	ギフチョウ	種指定	
	S49.10.1	ハッチョウトンボ	種指定	
	S49.10.1	キイトンボ	種指定	
	S52.3.1	八方薬師寺のエドヒガンザクラ	八方	1本
	S52.3.1	深空十郎様のオオヤマザクラ・カスミザクラ	深空	7本
	S52.10.4	嶺方堀田の儀重桜(オオヤマザクラ)	嶺方	1本
	S55.2.1	嶺方のクリ及びイチイ	嶺方	刈1本及び付1本
	S55.2.1	嶺方諏訪神社の老杉郡	嶺方	杉9本
	S55.12.1	親海湿原・姫川源流植物帯	佐野	153種
	S60.1.24	クロサンショウウオ生息地	佐野・沢渡	
H1.11.24	ハクバサンショウウオ	種指定		
H11.12.24	八方尾根 鎌池湿原	八方		
史跡	S60.1.24	神城古墳群	神城	20基
	S60.1.24	大宮山城跡	三日市	1ヶ所
名勝	H13.12.20	長谷寺 庭園	飯森	

指定種別	指定年月日	名称	場所	備考
有形文化財	S55.2.1	日光寺罽口(銅製・至徳3年銘)	切久保	罽口1口(工芸品)
	S60.1.24	小丸山遺跡出土遺物一括	民俗資料館	
	S60.1.24	鉄製罽口(長禄4年銘)	沢渡	罽口1口
	H13.12.20	大宮神明宮 絵馬	三日市場	2面
	H13.12.20	神明社 禁制札	三日市場	1面
	H13.12.20	嶺方諏訪社 絵馬	嶺方	32面
	H13.12.20	長谷寺 伽藍(本堂・庫裏・山門)	飯森	3棟
	H13.12.20	嶺方諏訪社 本殿	嶺方	1棟
	H13.12.20	切久保諏訪社 本殿	切久保	1棟
	R5.3.3	嶺方諏訪社 鉄鐸	嶺方	
無形文化財	S60.1.24	青鬼神社祭典 火鑽り(揉み)の神事	青鬼	
民俗資料	S52.6.1	佐野坂西国三十三番観音石像	佐野	観音像 33基
	S52.6.1	観音原 西国・坂東・秩父百番観音石像	新田	観音像 100基
	S55.2.1	切久保庚申塔	切久保	1基(
	S55.2.1	野平観音堂庚申塔	野平	
	S60.1.24	熊突き槍	民俗資料館	
	S60.1.24	カモシカ皮製沓	民俗資料館	
	S60.1.24	馬の尻毛製頭師帽子	民俗資料館	

## 村内主要機関・施設

### ■村機関・施設■

名称	所在地	電話
白馬村役場	北城7025	72-5000
認定こども園しろま保育園	北城6509	72-3088
白馬村子育て支援ルーム	北城6938	72-3025
白馬村学校給食センター	北城2170	72-5143
白馬村社会福祉協議会	北城7025	72-7230
白馬村土地改良区	北城7025 役場内	72-5000
白馬村営農支援センター	北城7025 役場内	72-5000
白馬村振興公社	神城21462-1	75-3788
白馬村観光局	北城7025	72-7100
白馬山麓事務組合 クリーンコスモ姫川	小谷村 千国乙7276	83-3100
白馬村保健福祉 ふれあいセンター	北城7025	72-7230
協和ウイング白馬(ウイング21)	北城2066	72-8770
白馬村図書館	北城7025	72-5200
白馬ジャンプ競技場	北城4133	72-7611
白馬クロスカントリー競技場 (スノーハープ)	神城3003	75-3934
白馬村多目的研修集会施設	北城7025	72-5000
白馬村神城多目的集会施設	神城21424-1	—
白馬村農業体験実習館	神城22870-1	75-3359
白馬村南部農業者 トレーニングセンター	神城1745	—
白馬村北部農業者 トレーニングセンター	北城12867-36	—
B&G白馬海洋センタープール	北城12867-238	72-5665
B&G体育館	北城1947-3	—
白馬村浄化センター	北城7370	72-7080
二股浄水場	北城9346 甲ネーヲ	72-4684
白馬グリーンスポーツの森 (いこいの杜)	北城265	72-4755
白馬村歴史民俗資料館 (白馬グリーンスポーツの森内)	北城265	72-4755

### ■国出先機関■

国土交通省松本砂防工事 事務所姫川出張所	北城6929-2	72-2254
中信森林管理署白馬治山事務所	北城5598-1	72-2412
中信森林管理署白馬森林事務所	北城7078-2	72-2039

### ■県・広域連合出先機関■

名称	所在地	電話
大町警察署白馬村交番	北城5855	72-2009
長野県白馬山岳遭難救助 対策センター	北城5851-1	72-2481
白馬リサイクルプラザ	北城9305-8	72-3312
白馬リサイクルセンター	北城9305-14	72-3312
北アルプス広域北部消防署	北城9715-2	72-0119

### ■学校関係■

村立白馬南小学校	神城7035	75-2010
村立白馬北小学校	神城7078	72-2029
村立白馬中学校	北城2180	72-2026
県立白馬高等学校	北城8800	72-2034

### ■福祉施設■

白馬村社協デイサービス センター「岳の湯」	北城265-38	85-0201
特別養護老人ホーム 「白嶺」	神城22847-2	75-4015

### ■医療機関■

横沢医院	北城9715-2	72-2008
栗田医院	北城5986	72-2428
白馬診療所	神城21551	75-4123
神城醫院	神城22844	75-7050
しんたにクリニック	神城24195-56	75-4177
白馬インターナショナル クリニック	北城3020- 1393	85-2264

### ■山小屋■

村営 猿倉荘	白馬岳登山口	72-4709
村営 頂上宿舎	白馬岳山頂	白馬村 振興公社 75-3788
村営 天狗山荘	天狗尾根	
村営 八方池山荘	八方尾根 第一ケルン上	72-2855

### ■その他■

白馬商工会	北城7078	72-5101
JR白馬駅	北城6359	72-2014
白馬郵便局	北城7064-5	72-2320
神城郵便局	神城22504-1	75-2800