

Data Book of Hakuba Village

白馬村村勢要覽 統計資料2017

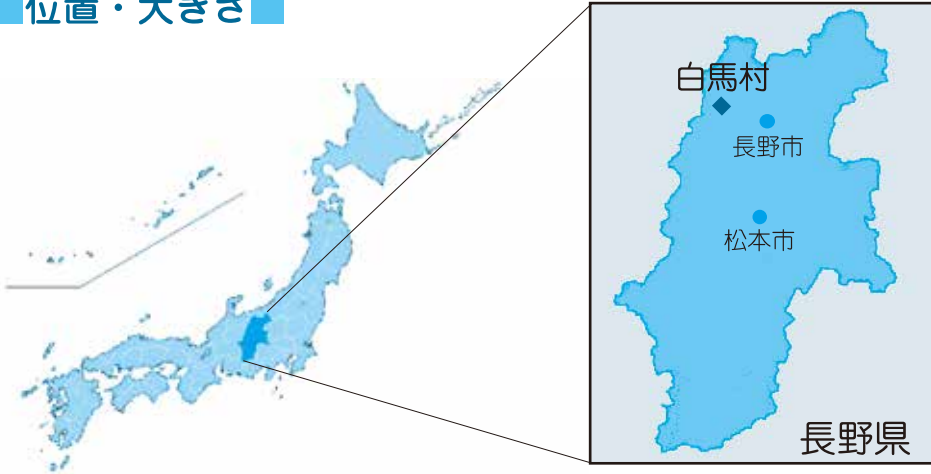


長野県 白馬村

白馬村プロフィール

1. 位置・地形

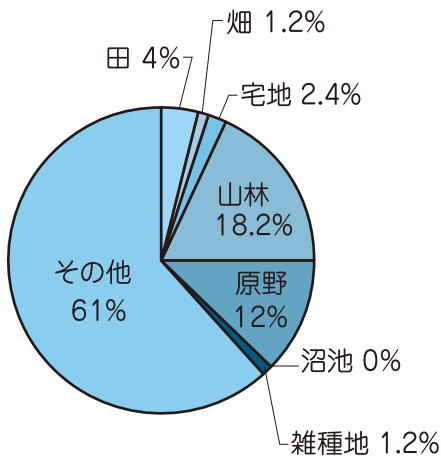
位置・大きさ



面積	189.36 k m ²
周囲	65.5 k m
南北	16.8 k m
東西	15.7 k m
北緯	36度36分50秒～ 36度46分3秒
東経	137度45分6秒～ 137度56分29秒
標高	617m～2932m

白馬村は、長野県の北西部に位置し、周囲65.5km、南北16.8km、東西15.7kmの盆地であり、南は佐野坂峠の分水嶺で大町市と、西は北アルプス白馬連峰で富山県に境を接し、北は小谷村、東は大町市美麻、長野市鬼無里に隣接しています。

地目別面積



地域の中央部を南北にフォッサマグナが走っており、この大断層地帯に白馬連峰から流れ出す河川によって扇状地が形成されています。

村の南部から北部へ曲折しながら流れる姫川は、白馬村の南端佐野坂に源を発し、東西山地より流れる支流谷地川・平川・松川・楠川などと合流し、遠く日本海へ及んでいます。

西側白馬連峰一帯は酸性火成岩類で形成されており、急峻な山岳美をみせ登山・ハイキング・スキー場等観光資源となっています。

また、東側山地は第三紀層で、柔らかな砂岩・凝灰岩などで構成されており、一部観光開発が進んでいますが、豊かな造林地帯となっています。

H29年1月1日現在 (単位 m²)

総数	田	畑	宅地	山林	原野	沼池	雑種地	その他
189,360,000	7,537,733	2,097,448	4,608,815	34,527,456	22,809,772	59	2,439,757	115,338,960

資料 税務課 (その他には山岳地帯、河川を含む)



2. 気象・気候

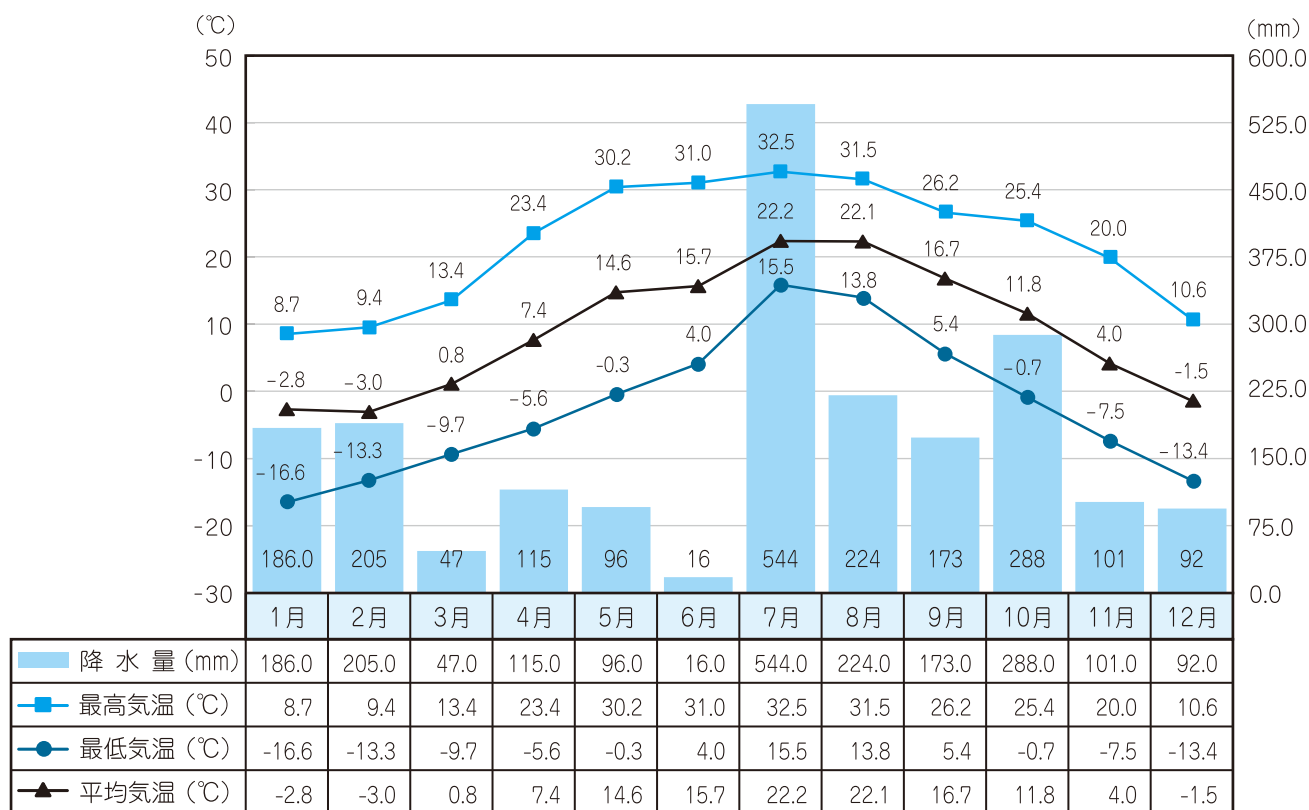
概要

白馬村は日本の屋根といわれる北アルプスを背にして標高約700mの高地に位置しています。

冬は寒さの厳しい時期もありますが、近年は暖冬が続く、以前に比べ降雪量は減少しています。一方、夏は盆地状をなしている地形から、日中の気温は都会と変わらないものの、夜間は涼しく過ごしやすい気候となっています。

年間の降水量は1,800~2,200mmで、これは背後に3,000m級の北アルプスがあるため気象の変化が起きやすいのと、冬の降雪のためといわれています。平均気温は10℃前後ですが、冬の1~2月には-20℃に近づく日もあります。夏は30℃以上になることもあり、寒暖の差が激しく、年間を通じて晴天が少ないために日照時間も短い傾向にあります。

平成28年 月別 最高・最低・平均気温、降水量



月別最深積雪

(cm)

年	月	前年		その年			
		11月	12月	1月	2月	3月	4月
H17		0	35	133	153	109	48
H18		1	142	147	127	74	8
H19		0	22	42	30	8	0
H20		1	103	102	107	121	0
H21		28	24	50	31	25	1
H22		0	76	89	103	49	9
H23		0	37	97	84	44	0
H24		0	30	64	77	43	7
H25		8	54	82	114	84	1
H26		17	46	57	89	45	0
H27		0	93	117	130	118	0
H28		0	10	84	90	77	0

観測極値

最高気温 (S53.11~)	36.2℃	平成6年8月16日
最低気温 (S53.11~)	-18.7℃	昭和56年1月31日
一日の最高雨量 (S51.4~)	188mm	平成7年7月11日
1時間の最大降水量 (S51.4~)	55mm	平成11年9月4日
最深積雪 (S55.11~)	187cm	昭和55年12月28日



3. 白馬村のあゆみ

- 昭和31年9月30日 神城村と北城村が合併し白馬村となる
- 11月 初代白馬村長に太田新助氏が当選
- 32年 5月 第1回白馬村議会議員選挙
議長に北沢幸義氏が就任
- 8月 大糸線全線開通
- 33年12月 八方尾根に白馬ケーブルが架設される
白馬村に初めてテレビが入る
- 34年 4月 白馬中学校完成、開校
- 35年 7月 佐野民宿で学生の合宿始める
学生村の始まり
- 39年12月 国民宿舎八方池山荘完成
- 42年 9月 白馬村章決定
- 11月 白馬村合併10周年記念式典
- 46年 3月 南部保育所完成
- 50年 3月 中部・北部保育所完成
- 51年 3月 白馬村総合計画策定
- 9月 合併20周年記念式典
- 53年 8月 白馬いこいの杜竣工
- 54年 9月 白馬村役場新庁舎完成
- 11月 白馬村村民憲章制定
- 56年 1月 未曾有の豪雪で家屋の破損あいつぐ
- 8月 白馬村多目的研修集会施設完成
- 57年 7月 静岡県河津町と姉妹都市提携
- 8月 図書館開設
- 10月 白馬岳頂上宿舎完成
- 59年 3月 財団法人白馬村振興公社設立
- 10月 和歌山県太地町と姉妹都市提携
- 60年 3月 姫川源流「名水百選」に選ばれる
白馬小谷清掃センター完成
- 61年 3月 白馬村第2次総合計画策定
- 8月 白馬村合併30周年記念式典
- 10月 白馬大橋完成
- 62年 8月 村道0105号線「日本の道百選」に選定
- 平成元年10月 ふれあいの杜完成
- 3年 6月 1998年冬季五輪開催地「長野」に決定
- 4年12月 白馬ジャンプ競技場完成
- 5年11月 保健福祉ふれあいセンター完成
- 8年 3月 白馬村第3次総合計画策定
- 8月 道の駅白馬完成
- 9月 白馬村合併40周年記念式典
- 10年 2月 第18回長野オリンピック冬季競技大会
- 3月 第7回長野パラリンピック冬季競技大会
- 4月 ウイング21完成
上村愛子さん・丸山直也さんに白馬村
スポーツ栄誉賞を授与
- 7月 ノルウェービレッジにオリンピック記念館オープン
- 10月 白馬村図書館開設
- 11年 4月 まちづくり環境色彩計画を策定
- 8月 青鬼地区 棚田百選に認定
- 12年 6月 子育て支援ルーム開設
- 12月 青鬼地区が重要伝統的建造物群保存地区に選定される
- 13年 3月 白馬村第3次総合計画後期計画策定
- 7月 オーストリア レッヒ村と友好協定締結
- 14年 8月 ドイツオーバーヴァーゼンタル市と友好都市協定締結
- 15年10月 白馬小谷任意合併協議会設立
- 16年 4月 白馬村観光局発足
- 7月 白馬小谷任意合併協議会解散
- 17年 2月 2005年スペシャルリンピックス(SO)
冬季世界大会開催
- 18年 3月 白馬村第4次総合計画策定
- 9月 白馬村合併50周年記念式典
- 19年 4月 しろうま保育園開園
- 20年 6月 上村愛子選手に村民栄誉賞(第1号)を授与
(2007-2008W杯総合優勝)
- 21年 4月 白馬村乗合タクシー「白馬ふれ愛号」運行開始
- 22年2・3月 バンクーバー冬季オリンピック・パラリンピック
に白馬村関係選手8名が出場
- 23年 3月 白馬村第4次総会計画(後期計画)策定
- 23年 4月 ケーブルテレビ白馬開局
- 24年 2月 2012ジャパンパラリンピッククロスカントリー競技大会開催
- 7月 B&G海洋センタープールリニューアルオープン
- 9月 白馬スキーの日(2月8日)制定
- 25年 2月 白馬村キャラクター「ヴィクトワール・シュヴァ
アルブラン・村男Ⅲ世」がデビュー
- 10月 『白馬村社協デイサービスセンター「岳の湯」』開所
- 26年2・3月 ソチ冬季オリンピック・パラリンピックに白馬
村関係選手6名が出場
- 4月 渡部暁斗選手に村民栄誉賞(第2号)を授与
(ソチオリンピックノルディック複合銀メダル)
- 上村愛子選手にスポーツ特別功労賞(第1号)
を授与(フリースタイルモーグル5大会連続入賞)
- 10月 太地町姉妹都市提携30周年記念式典を開催
- 11月 長野県神城断層地震災害の発生
- 27年 9月 白馬高校公営塾を開講
- 28年 3月 白馬村第5次総合計画策定
- 4月 白馬高校国際観光科開科
- 9月 白馬大雪渓ルート雪不足のため通行禁止
- 10月 白馬村村制施行60周年記念式典
- 11月 震災復興村営住宅竣工
(堀之内地区・三日市場地区・白馬町地区)
- 29年 2月 第72回国民体育大会冬季大会(長野銀嶺国体)
スキー競技開催

4. 村章・村木・村花

■村章■

村章は白馬村のかしら文字「ハ」と「ク」を図案化し白馬連峰の山と村民の融和を円で発展する白馬村を表徴している




■村木■

こぶし



■村木■

おおやまざくら



■村花■

かたくり

人口

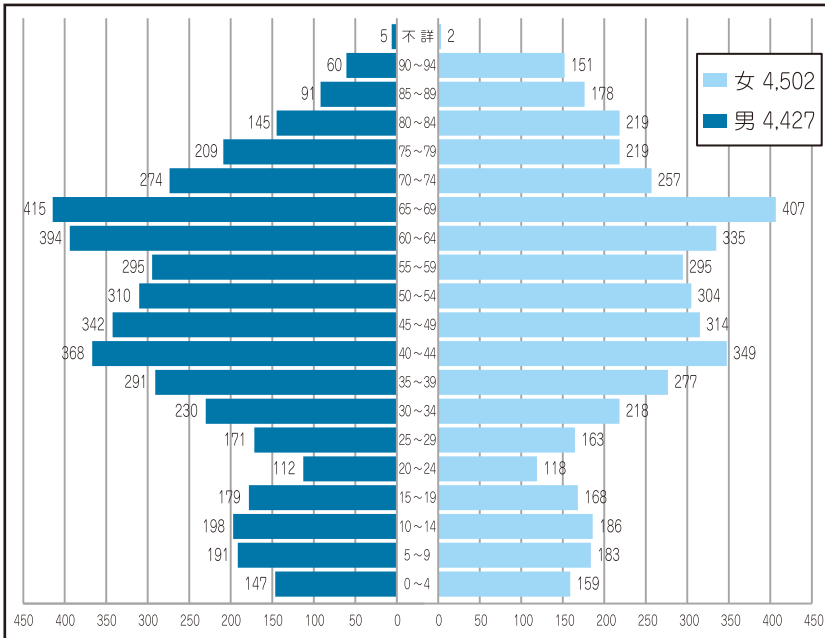
人口・世帯数

(平成28年4月1日現在)

世帯数 (世帯)	人口総数 (人)	男(人)	女(人)
4,059	9,156	4,559	4,597

人口ピラミッド(5歳階級別)

平成27年国勢調査

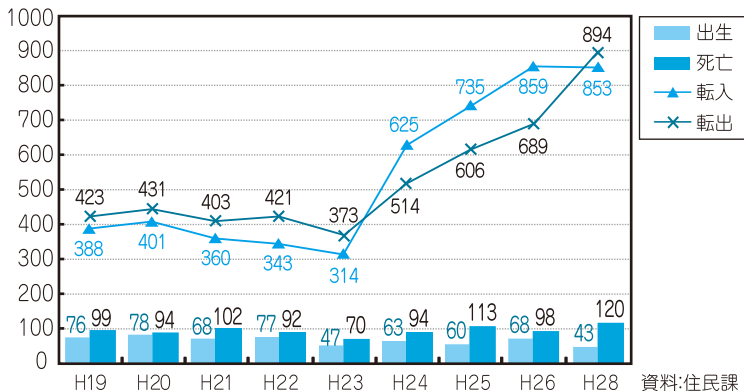


地区別人口・世帯数

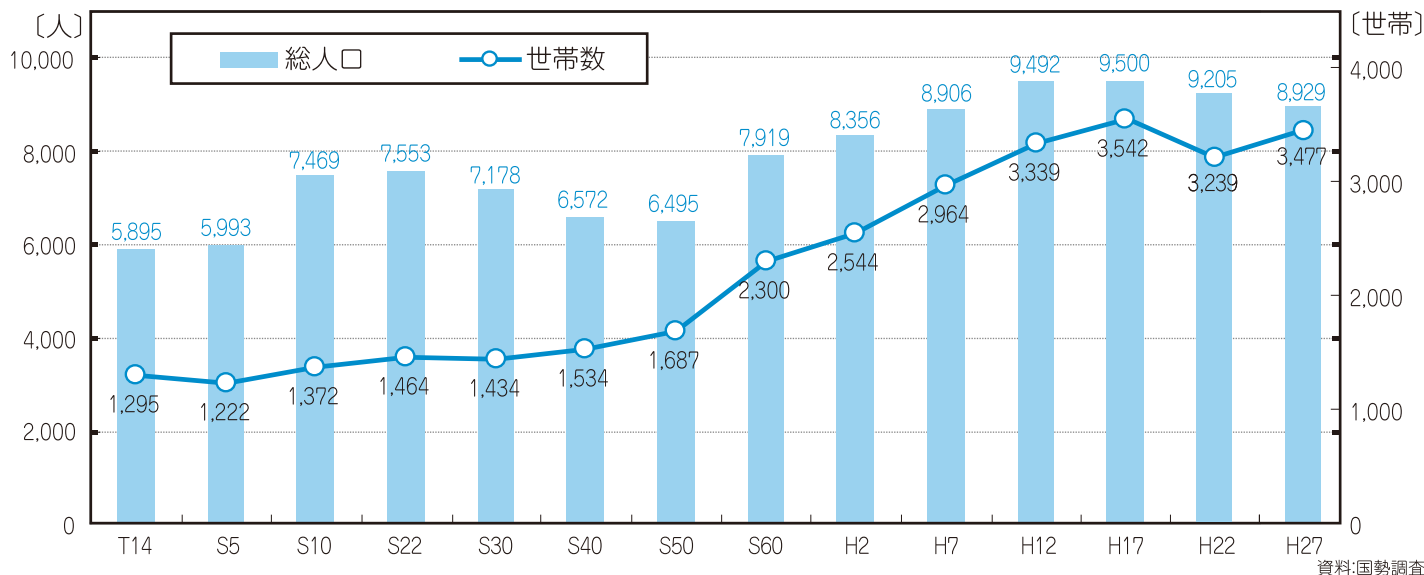
平成28年4月1日現在

行政区名	世帯数	男	女	人口
内山	22	26	22	48
佐野	135	173	170	343
沢渡	108	138	137	275
三日市場	42	45	54	99
堀之内	85	92	119	211
飯田	450	447	501	948
飯森	166	206	224	430
めいてつ	157	199	164	363
神城計	1,165	1,326	1,391	2,717
深空	258	278	272	550
八方口	194	208	212	420
瑞穂	151	176	153	329
八方	243	271	275	546
落倉	117	120	132	252
切久保	60	68	64	132
新田	126	162	153	315
どんぐり	59	58	50	108
森上	181	215	222	437
塩島	68	80	90	170
通	9	15	7	22
立の間	5	6	3	9
青鬼	8	11	12	23
野平	19	27	24	51
大出	117	141	140	281
白馬町	377	410	422	832
蕨平	86	96	100	196
嶺方	27	30	31	61
エコランド	164	186	153	339
みそら野	423	477	479	956
和田野	123	105	86	191
山麓	70	50	41	91
北城計	2,886	3,190	3,121	6,311
合計	4,051	4,516	4,512	9,028

人口動態(単位:人)

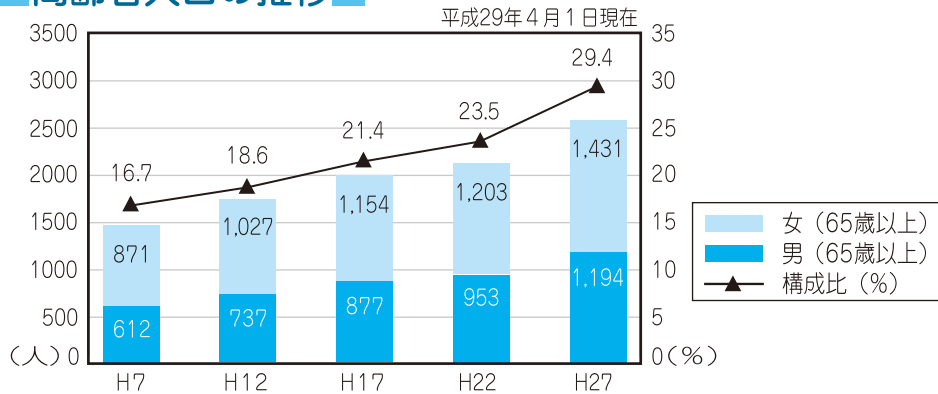


世帯数と人口の推移



福祉・保健衛生

高齢者人口の推移



医療施設・従業者数

	施設数	医師数
医院	6	8
歯科医院	4	4
整骨院	2	-

後期高齢者医療保険者数と医療給付費

区分	平成23年度	平成24年度	平成25年度	平成26年度	平成27年度	平成28年度
被保険者数(人)	1,147	1,187	1,208	1,205	1,225	1,247
医療給付費(円)	811,315,220	770,935,345	883,377,632	891,036,400	889,529,835	948,506,926

国民健康保険加入状況及び保険給付状況の推移

年度	加入世帯数	世帯加入率	被保険者数	被保険者加入率	保険税総額	療養の給付等		高額療養費	
						件数	給付費	件数	給付費
H24	1,967	52.10	3,681	40.50	301,537	38,093	615,530	1,202	80,742
H25	2,021	52.70	3,672	40.60	311,606	38,445	624,482	1,262	76,868
H26	2,017	51.00	3,608	39.60	272,948	37,782	642,136	1,293	88,688
H27	2,057	50.70	3,554	38.80	269,865	38,522	634,865	1,385	88,035
H28	2,024	50.00	3,445	38.20	263,118	37,484	592,141	1,330	78,641

保育・教育

保育施設概要

平成29年度当初

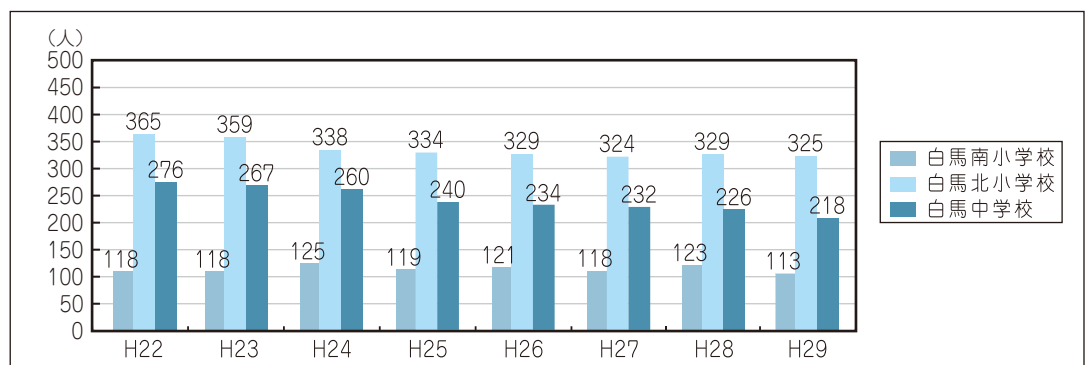
名称	職員数	総園児数	0~2歳児	3歳児	4歳児	5歳児	定員
しろうま保育園	25	153	38	34	38	43	180

学校施設概要

平成29年5月1日現在

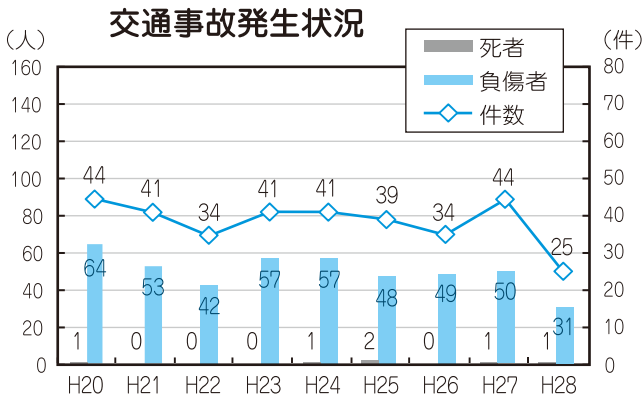
学校名	創立年月日	学級数	教員数	職員数	児童生徒数			校舎面積(m ²)	体育館面積(m ²)	運動場面積(m ²)
					総数	男	女			
白馬南小学校	M.22.4.1	8	12	9	113	56	57	2,912	1,003	8,825
白馬北小学校	M.23.4.1	15	24	7	325	171	154	5,443	1,383	7,680
白馬中学校	S.33.5.1	9	17	5	218	117	101	5,612	1,237	14,218

小中学校児童・生徒数の推移

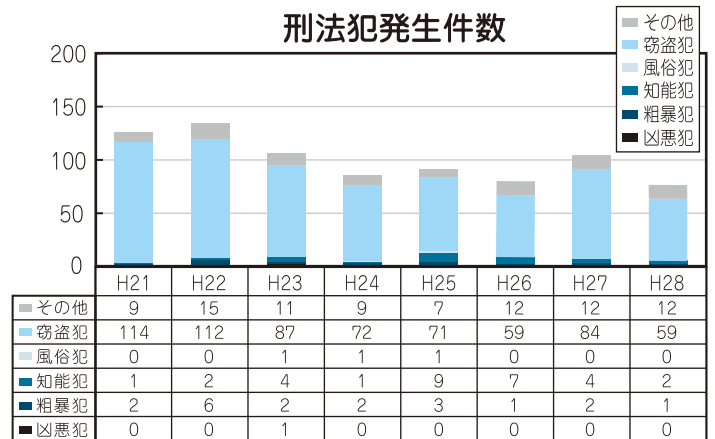


生活環境

防犯

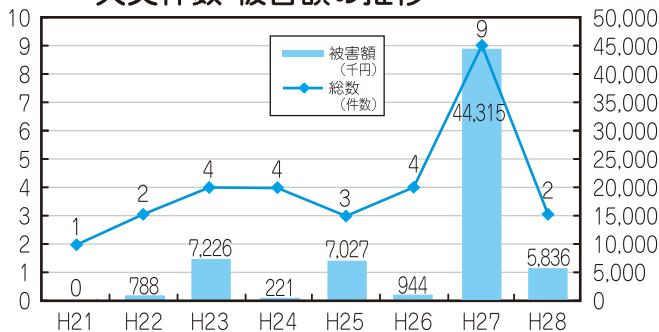


刑法犯発生件数

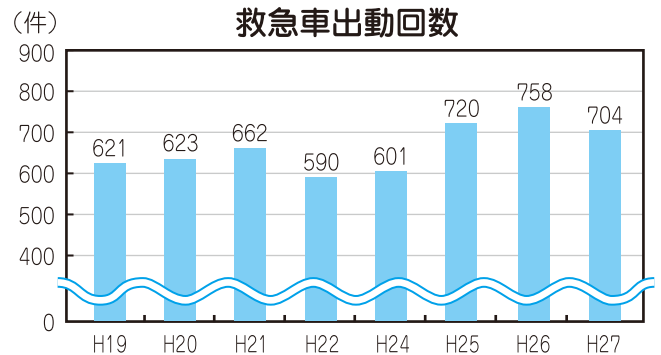


防災

火災件数・被害額の推移



救急車出動回数



道路現況

国・県道

種別	路線名	村内区間	延長 (m)		
			総数	舗装	改良済み
国道	148号	佐野坂～松沢	14,854.0	14,854.0	14,854.0
	406号	白馬町～白沢	11,374.3	11,374.3	11,374.3
県道	白馬美麻線	飯森～峠	5,820.9	5,820.9	5,820.9
	白馬岳線	白馬町～猿倉	10,054.2	10,054.2	6,239.1
	千国北城線	落倉～森上	5,153.2	5,153.2	4,948.8

村道

(平成29年4月1日現在)

種別	路線数	総数	延長 (m)		未提供区間 (m)
			舗装部分 (含簡易)	改良済	
総数	553	330,149	180,916	167,379	9,278
1級	10	26,851	22,698	21,759	1,841
2級	19	28,733	22,717	21,805	89
その他	524	274,565	135,501	123,815	7,348

自動車保有台数

(平成29年4月1日現在)

年	貨物車	乗合車	乗用車	特種車 特殊車	小型・軽 二輪車	軽自動車	合計	1人当り 車 両	1世帯当り 車 両
H21	721	184	4,154	318	340	3,703	9,420	1.03	2.62
H22	708	185	4,138	299	296	3,753	9,379	1.02	2.59
H23	674	184	4,155	300	310	3,760	9,383	1.04	2.59
H24	659	167	4,074	301	297	3,791	9,289	1.03	2.56
H25	659	162	4,122	302	305	3,817	9,341	1.02	2.46
H26	624	157	4,141	305	346	3,905	9,478	1.04	2.47
H27	628	158	4,133	311	347	3,901	9,478	1.03	2.39
H28	614	167	4,154	324	334	3,966	9,559	1.04	2.35
H29	623	173	4,246	327	637	4,001	10,007	1.11	2.47

平成28年度配水状況

(平成29年4月1日現在)

給水人口 (人)	給水戸数 (戸)	年間配水量 (m ³)	一日平均給水量 (ℓ)	一日最大配水量 (m ³)	一日平均配水量 (m ³)	普及率 (%)
8,910	5,332	2,877,700	473	10,970	7,863	99.4

下水道普及状況

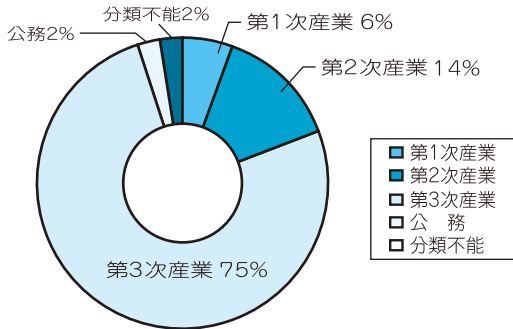
(平成29年4月1日現在)

処理面積 (ha)	行政人口 (人)	処理区域内人口 (人)	普及率 (%)	水洗化人口 (人)	加入率 (%)	総管渠延長 (km)
453.0	9,156	6,905	75.4	5,604	81.2	105.5

産業

産業大分類別就業人口数

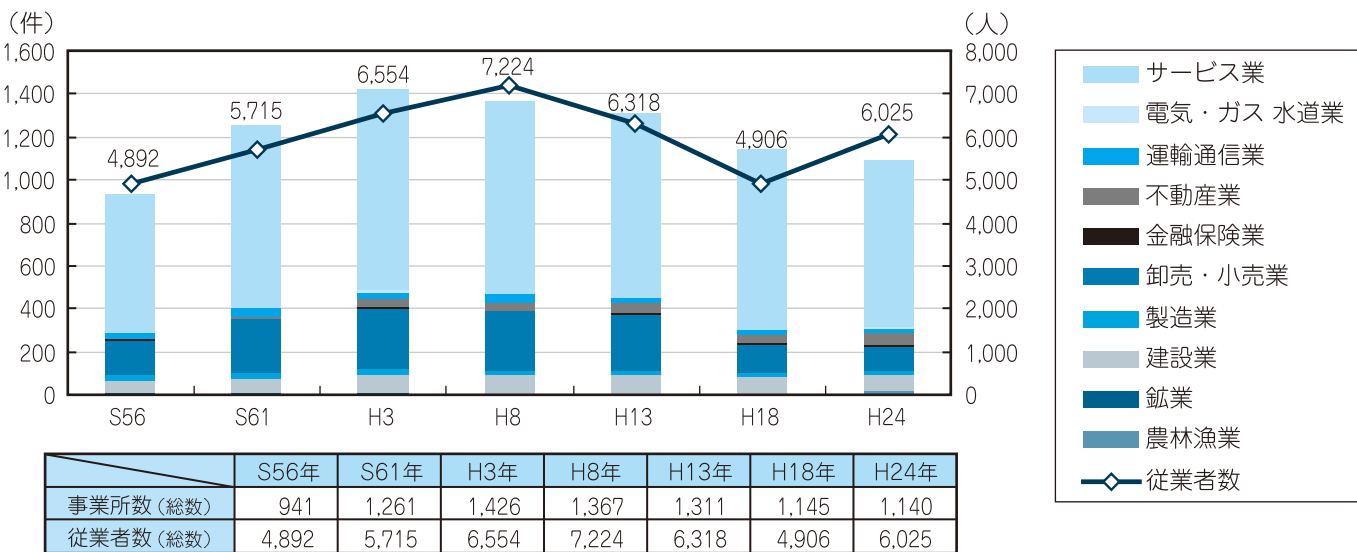
平成27年国勢調査 (単位 人)



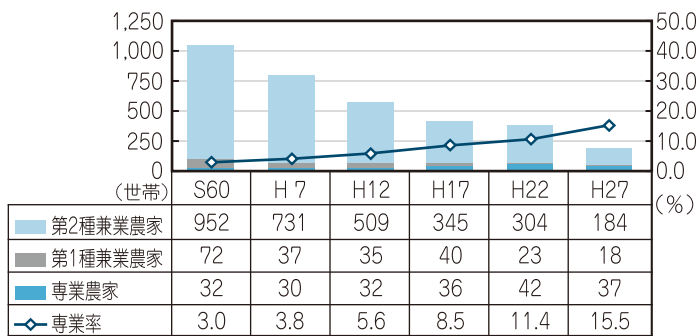
総数(人)	4,885	就業率(%)	54.7
第1次産業	281	第3次産業	3,798
農業	271	卸・小売業	543
林業	10	金融・保険・不動産業	121
第2次産業	686	運輸・通信業	445
鉱業	6	電気・ガス・水道業	41
建設業	465	サービス業	2,527
製造業	215	公務	121
		分類不能	120

産業分類別事業所数及び従業者数の推移

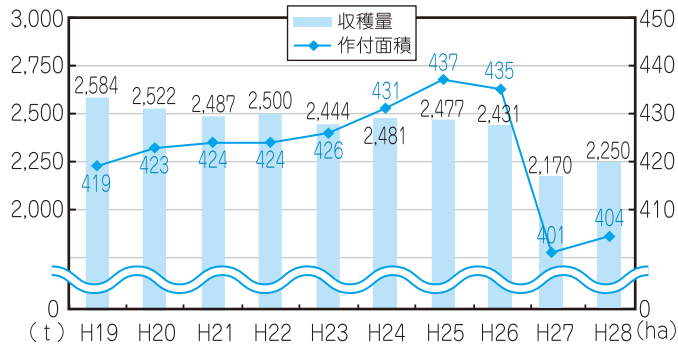
事業所・企業統計調査 H24～経済センサス活動調査



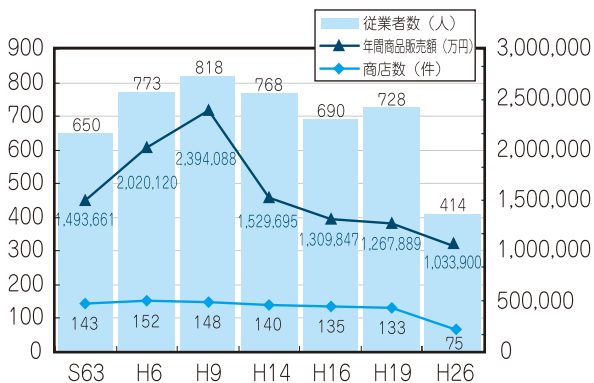
専業・兼業別農家数



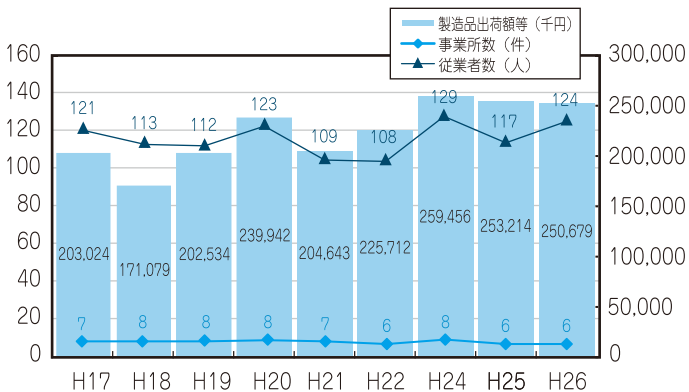
米の作付け面積及び収穫量



商業の推移



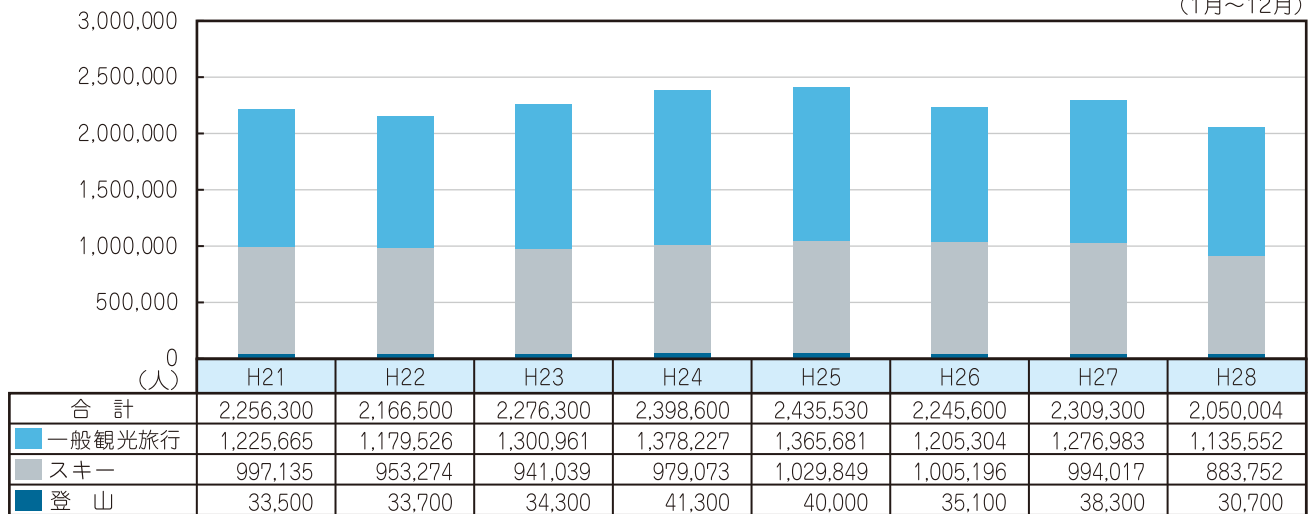
工業の推移



観光

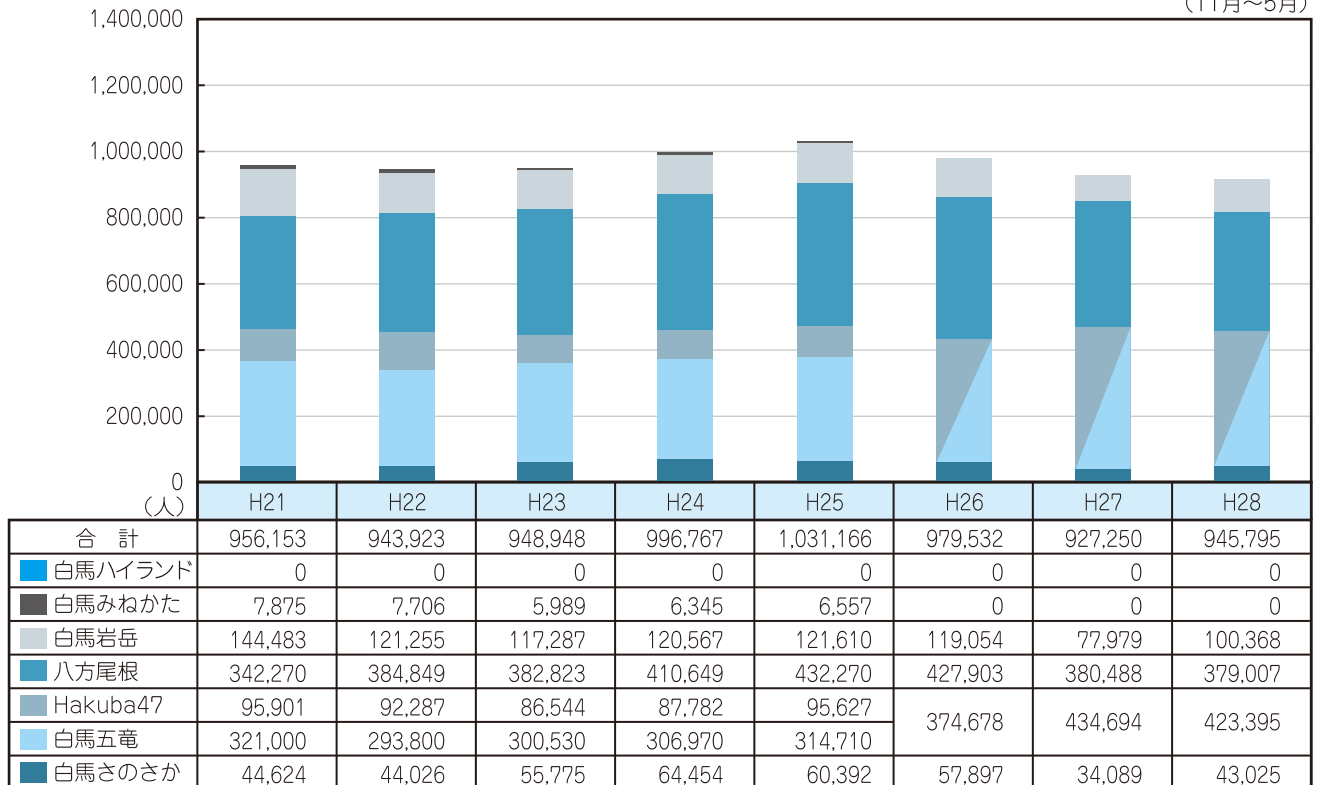
目的別観光客数推計

(1月～12月)

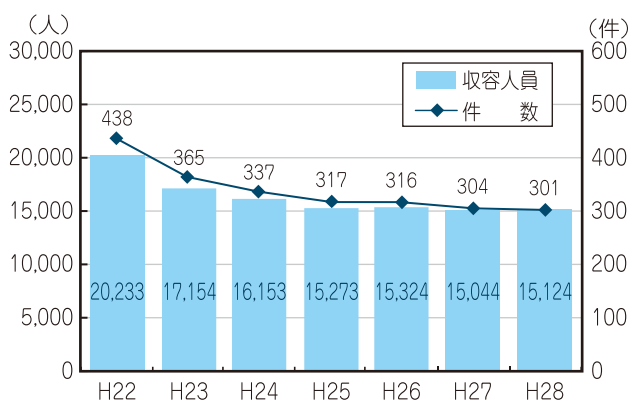


スキー場別入込数

(11月～5月)

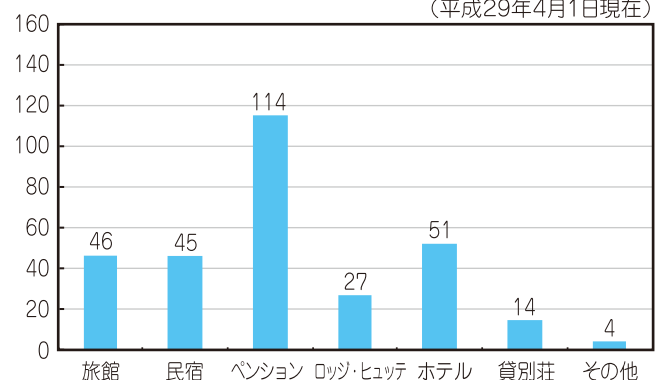


白馬村観光局加盟施設



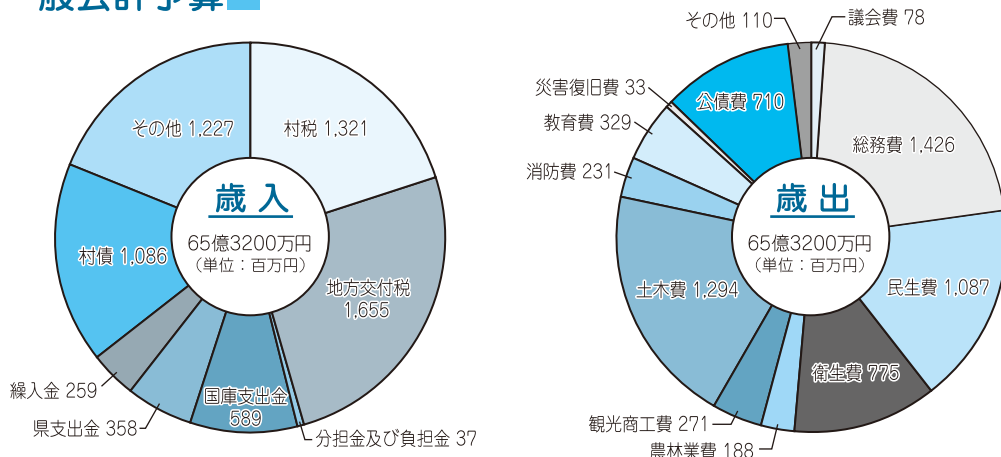
宿泊施設別数

(平成29年4月1日現在)

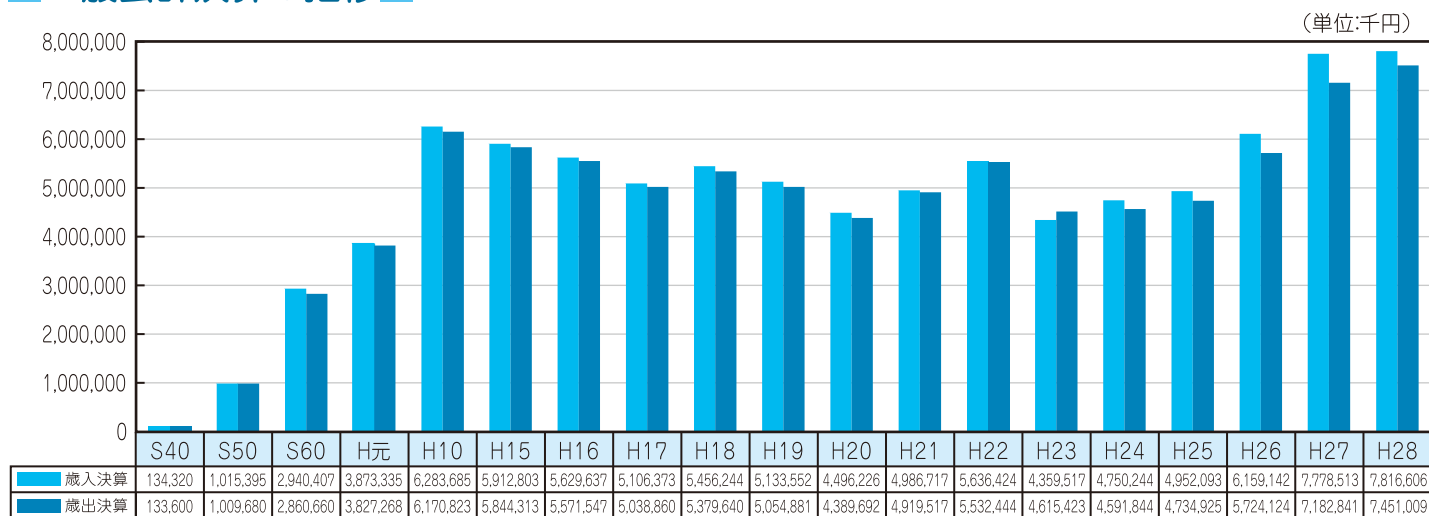


財政

平成28年度一般会計予算



一般会計決算の推移

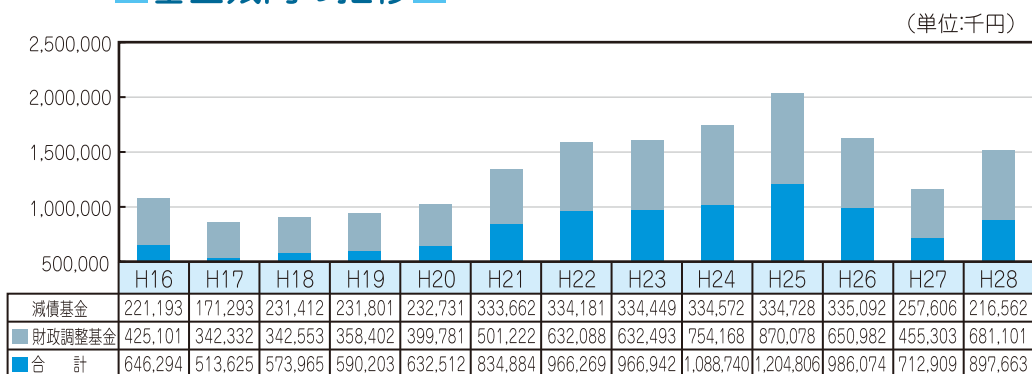


平成28年度 特別会計予算

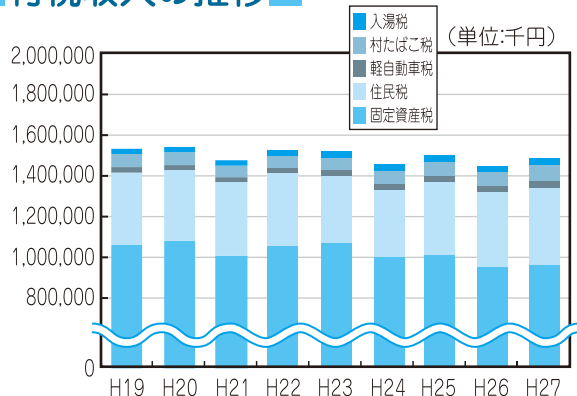
(単位:千円)

国民健康保険事業	1,448,000
後期高齢者医療事業	76,050
下水道事業	755,168
農業集落排水事業	4,032

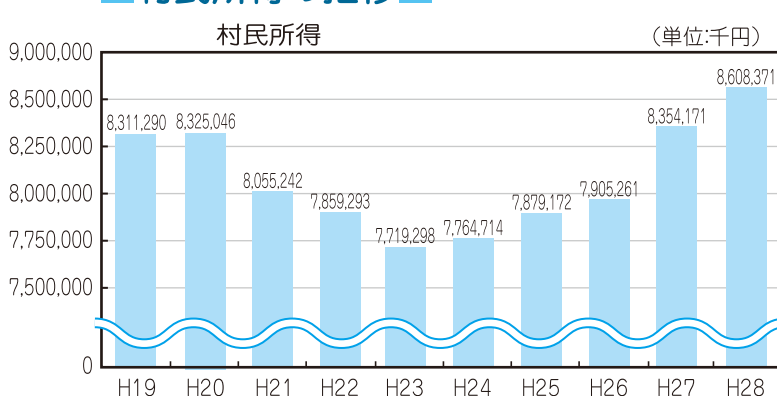
基金残高の推移



村税収入の推移



村民所得の推移



宣言・百選・文化財

白馬村の宣言

宣言名	宣言年月	宣言名	宣言年月
交通安全宣言	昭和57年 3月	人権尊重の村宣言	平成 6年 9月
暴力追放宣言都市	昭和59年11月	青色申告宣言・振替納税推進の村宣言	平成10年 3月
非核平和白馬村宣言	昭和63年 6月	白馬スキー伝来100年宣言	平成24年 9月
白馬の景観を守り・育て・創造する宣言	平成 2年 3月	COOL CHOICE (賢い選択) 宣言	平成29年 6月

白馬村の百選

名前	場所	選定年月日	主催
名水百選	姫川源流湧水	昭和60年 3月	環境省
日本の道百選	村道0105号線(新田から八方間)	昭和62年 8月	建設省
棚田百選	青鬼地区	平成11年 8月	農林水産省
関川・姫川水百選	姫川源流と親海湿原	平成 8年12月	北陸地方建設局高田工事事務所
信州のサンセットポイント百選	大出吊橋/青鬼地区	平成11年10月	長野県観光協会
長野県の自然百選	白馬連山と風吹大池 樽池自然園 姫川源流と親海湿原	昭和62年12月	朝日新聞・長野県 テレビ信州 (財)森林文化協会
遊歩百選	白馬小径	平成14年 9月	読売新聞
日本百名山	白馬岳/五竜岳	平成 3年 7月	

国・県 重要文化財・天然記念物等

指定種別	指定年月日	名 称	場 所	備 考
重要文化財	S30. 2. 2	神明社〔神明社本殿・諏訪社本殿〕	白馬村大字神城三日市場	2棟天正16年建
特別天然記念物	S27. 3.29	白馬連山高山植物帯	白馬連峰一帯	
重要伝統的建造物群保存地区	H12.12. 4	白馬村青鬼伝統的建造物群保存地区	白馬村大字北城青鬼	面積59.7ha
県宝	S52. 3.31	銅製御正体(弘安9年銘)	白馬村大字神城三日市場	2面
県指定天然記念物	S39. 8.20	八方尾根高山植物帯	白馬村大字北城八方	
県特別遺跡	S53. 6.16	船山遺跡	白馬村大字北城藤平	
特別天然記念物	S30. 2.15	ニホンカモシカ	種指定	
特別天然記念物	S30. 2.15	ライチョウ	種指定	
天然記念物	S40. 5.12	イヌワシ	種指定	
天然記念物	S50. 6.26	ヤマネ	種指定	
県指定天然記念物	S50.11. 4	ホンドオコジョ	種指定	
県指定天然記念物	S50.11. 4	ホンシュウモモンガ	種指定	
県指定天然記念物	S50. 2.24	クモツマキチョウ	種指定	
県指定天然記念物	S50. 2.24	ヤリガタケシジミ	種指定	
県指定天然記念物	S50. 2.24	ベニヒカゲ	種指定	
県指定天然記念物	S50. 2.24	クモマベニヒカゲ	種指定	
県指定天然記念物	S50. 2.24	コヒオドン	種指定	
県指定天然記念物	S50. 2.24	タカネヒカゲ	種指定	
県指定天然記念物	S50. 2.24	オオイチモンジ	種指定	

白馬村指定文化財

指定種別	指定年月日	名 称	場 所	備 考	指定種別	指定年月日	名 称	場 所	備 考	
天 然 記 念 物	S49.10. 1	長谷寺の老杉群	飯 森	杉5本	有 形 文 化 財	H13.12.20	長谷寺 庭園	飯 森		
	S49.10. 1	細野諏訪神社の大杉	八 方	1本		S55. 2. 1	日光寺鯉口(銅製・至徳3年銘)	切久保	鯉口1口(工芸品)	
	S49.10. 1	貞麟寺の枝垂れ桜(エドヒガンザクラ)	沢 渡	1本		S55. 2. 1	切久保庚申塔	切久保	1基(建造物)	
	S49.10. 1	ヒメギフチョウ	種指定			S60. 1.24	小丸山遺跡出土遺物一括	民俗資料館		
	S49.10. 1	ギフチョウ	種指定			S60. 1.24	鉄製鯉口(長禄4年銘)	沢 渡	鯉口1口	
	S49.10. 1	ハツチョウトンボ	種指定			H13.12.20	大宮神明宮 絵馬	三日市場	2面	
	S49.10. 1	キイトトンボ	種指定			H13.12.20	神明社 禁制札	三日市場	1面	
	S52. 3. 1	八方薬師寺のエドヒガンザクラ	八 方	1本		H13.12.20	嶺方諏訪社 絵馬	嶺 方	32面	
	S52. 3. 1	深空十郎様のオオヤマザクラ・カスミザクラ	深 空	7本		H13.12.20	長谷寺 伽藍(本堂・庫裏・山門)	飯 森	3棟	
	S52.10. 4	嶺方堀田の儀重桜(オオヤマザクラ)	嶺 方	1本		H13.12.20	嶺方諏訪社 本殿	嶺 方	1棟	
	S55. 2. 1	嶺方のクリ及びイチイ	嶺 方	刈取及び伐り本		H13.12.20	切久保諏訪社 本殿	切久保	1棟	
	S55. 2. 1	嶺方諏訪神社の老杉群	嶺 方	杉9本		無形文化財	S60. 1.24	青鬼神社祭典 火鑽り(探み)の神事	青 鬼	
	S55.12. 1	親海湿原・姫川源流植物帯	佐 野	153種		民 族 資 料	S52. 6. 1	佐野坂西国三十三番観音石像	佐 野	観音像33基
	S60. 1.24	クロサンショウウオ生息地	佐野・沢渡				S52. 6. 1	観音原 西国・坂東・秩父百番観音石像	新 田	観音像100基
	H 1. 11.24	ハクバサンショウウオ	種指定				S55. 2. 1	野平観音堂庚申塔	野 平	1基(建造物)
	H11.12.24	八方尾根 鎌池湿原	八 方				S60. 1.24	熊突き槍	民俗資料館	
	H27. 3. 5	神城断層	森 上				S60. 1.24	カモシカ皮製沓	民俗資料館	
	S60. 1.24	神城古墳群	神 城	20基			S60. 1.24	馬の尻毛製獵師帽子	民俗資料館	
	史 跡	S60. 1.24	大宮山城跡	三日市		1ヶ所				

村内主要機関・施設

■村機関・施設■

名称	所在地	電話
白馬村役場	北城7025	72-5000
ウイング21	北城2066	72-8770
白馬村保健福祉ふれあいセンター	北城7025	72-7230
白馬村しろうま保育園	北城6509	72-3088
白馬村子育て支援ルーム	北城6938	72-3025
白馬村図書館	北城7025	72-5200
白馬村学校給食共同調理場	北城7078	72-5143
白馬村多目的研修集会施設	北城7025役場内	72-5000
白馬村神城多目的集会施設	神城21424-1	75-3244
白馬村農業体験実習館	神城22870-1	75-3359
白馬村南部農業者 トレーニングセンター	神城1745	75-2001
白馬村北部農業者 トレーニングセンター	北城12867-36	72-5744
B & G 白馬 海洋センタープール	北城12867-238	72-5665
B & G 体育館	北城1947-3	—
白馬村浄化センター	北城7370	72-7080
二股浄水場	北城9346甲ネーヲ	72-4684
白馬山麓環境施設組合 清掃センター	北城9305-1	72-3312
白馬山麓環境施設組合 クリーンコスモ姫川	小谷村千国乙7276	83-3100
白馬村振興公社 (道の駅白馬内)	神城21462-1	75-3788
いこいの杜 グリーンスポーツハウス 白馬村歴史民俗資料館	北城265	72-4755

■国出先機関■

国土交通省松本砂防工事事務所 姫川出張所	北城6929-2	72-2254
中信森林管理署白馬治山事務所	北城5598-1	72-2412
中信森林管理署白馬森林事務所	北城7078-2	72-2039

■県出先機関■

大町警察署白馬村交番	北城5855	72-2009
北アルプス広域北部消防署	北城9715-2	72-0119

■学校関係■

名称	所在地	電話
村立白馬南小学校	神城7035	75-2010
村立白馬北小学校	北城7078	72-2029
村立白馬中学校	北城2180	72-2026
県立白馬高等学校	北城8800	72-2034

■福祉施設■

デイサービスセンター「白嶺」	神城22847-2	75-4030
訪問看護ステーション「はくば」	神城21551	75-4121
特別養護老人ホーム「白嶺」	神城22847-2	75-4010
白馬村社協デイサービスセンター「岳の湯」	北城265-38	85-0201

■医療機関■

横沢医院	北城9715-2	72-2008
栗田医院	北城5987	72-2428
公済堂（北沢）医院	北城7078	72-2013
白馬診療所	神城21551	75-4123
神城醫院	神城22844	75-7050
しんたにクリニック	神城24195-56	75-4177

■山小屋■

村営 猿倉荘	白馬岳登山口	白馬村振興公社 75-3788
村営 白馬尻荘	白馬大雪溪下	
村営 頂上宿舎	白馬岳山頂	
村営 八方池山荘	八方尾根第一ケルン上	72-2855

■その他■

白馬村観光局	北城7025	72-7100
白馬村土地改良区	北城7025 役場内	72-5000
白馬商工会	北城7078	72-5101
長野県白馬山岳遭難救助 対策センター	北城5851-1	72-2481



この印刷物は環境保全のため、
ベジタブルオイルインクを使用
しています。